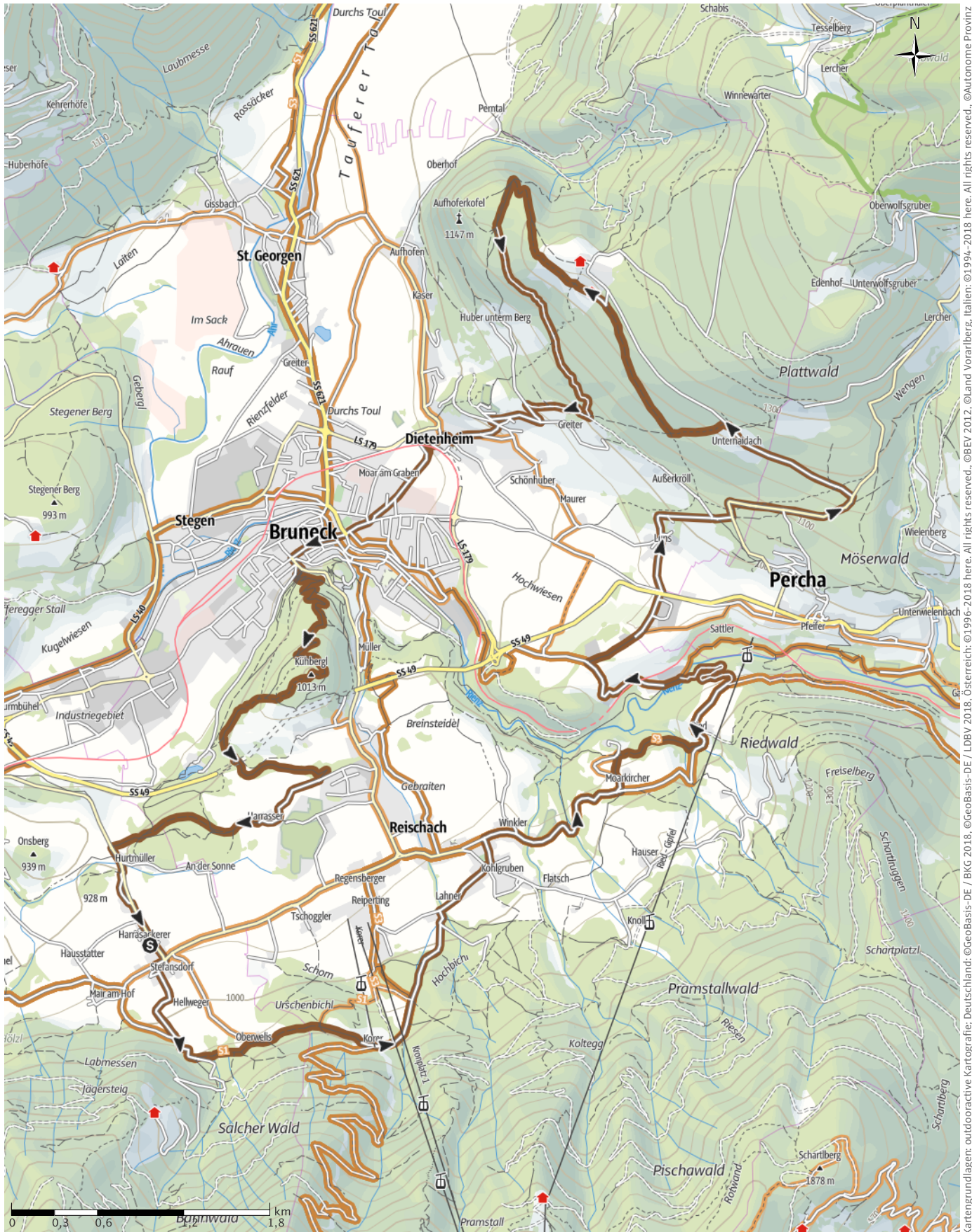


# Amaten, Kühbergl

→ 27,4km | ⌚ 3:58Std | ⚡ 931m | ⚡ 931m | Schwierigkeit leicht



Kartengrundlagen: outdooractive Kartografie; Deutschland: ©GeoBasis-DE / BKG 2018, ©GeoBasis-DE / LDBV 2018, Österreich: ©BEV 2012, ©Land Vorarlberg, Italien: ©1994-2018 here. All rights reserved. ©Autonome Provinz Bozen – Südtirol – Abteilung Natur, Landschaft und Raumentwicklung, Schweiz: Geodata ©swisstopo

# Amaten, Kühbergl

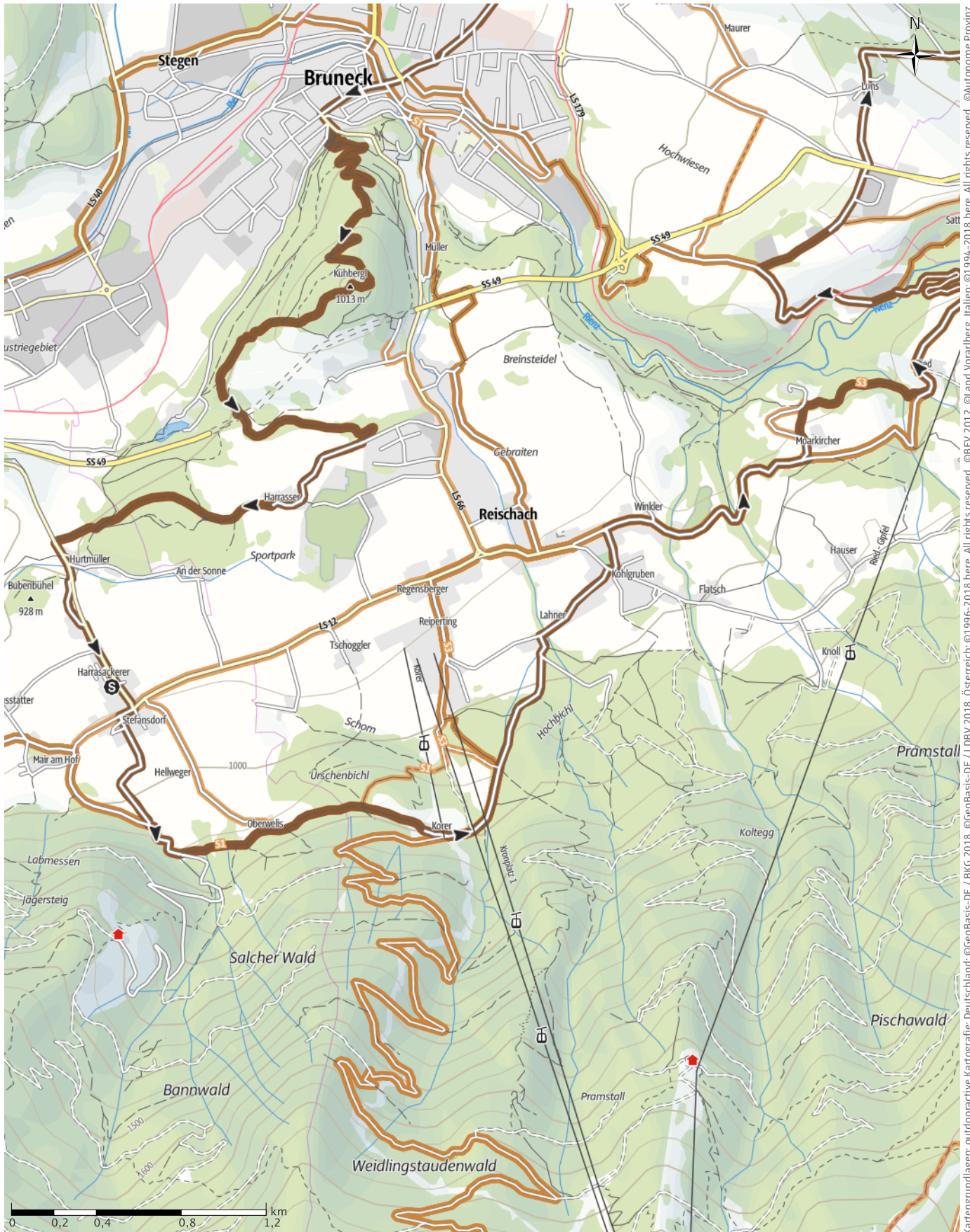
← 27,4km

🕒 3:58Std

🏔️ 931m

🏔️ 931m

Schwierigkeit leicht



Kartengrundlagen: outdooractive Kartografie; Deutschland: ©GeoBasis-DE / BKG 2018, ©GeoBasis-DE / LDBV 2018, Österreich: ©1996-2018 here. All rights reserved., ©BEV 2012, ©Land Vorarlberg, Italien: ©1994-2018 here. All rights reserved., ©Autonome Provinz Bozen – Südtirol – Abteilung Natur, Landschaft und Raumentwicklung, Schweiz: Geodata ©swisstopo

# Amaten, Kühbergl

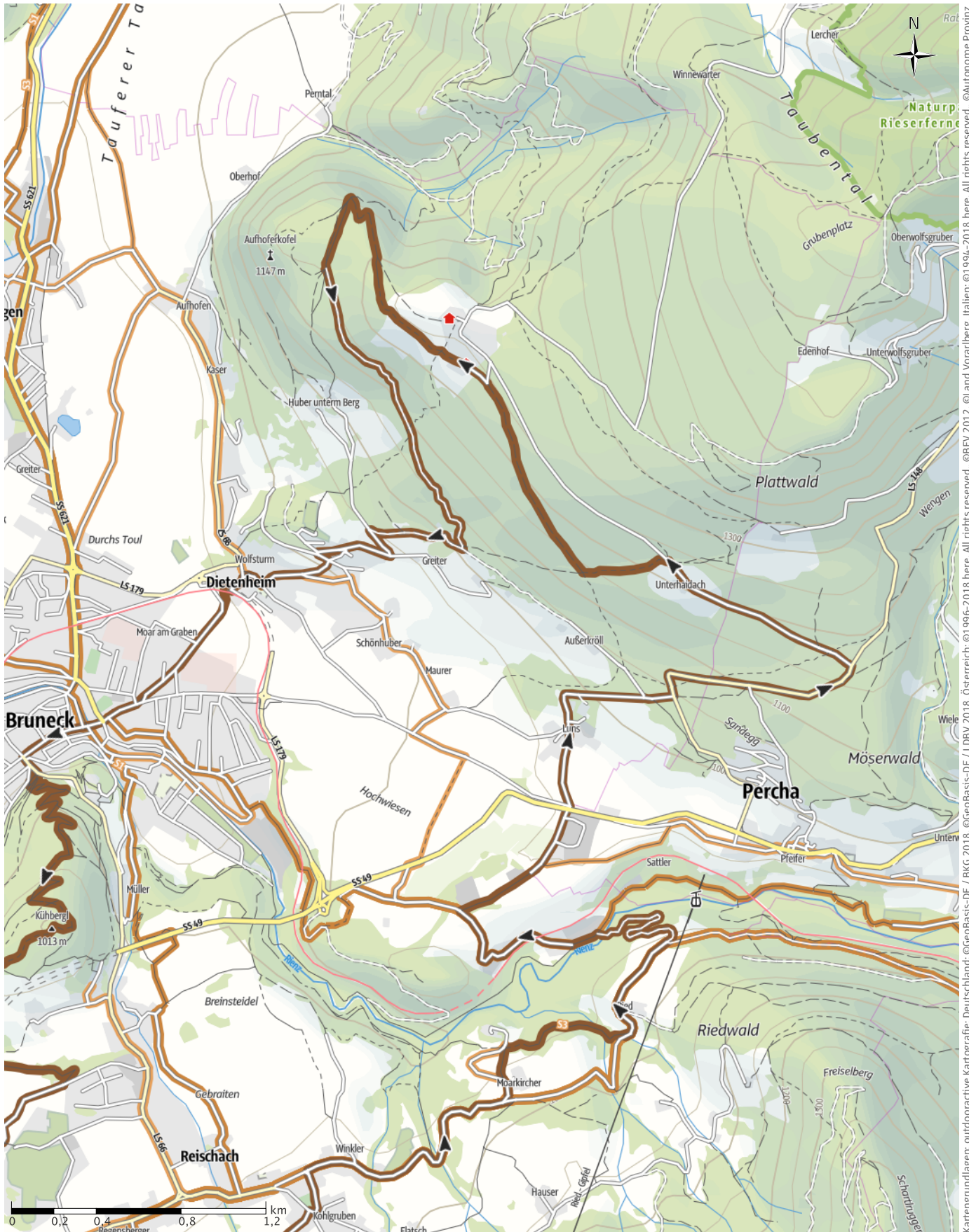
→ 27,4km

🕒 3:58Std

▲ 931m

▼ 931m

Schwierigkeit leicht



Kartengrundlagen: outdooractive Kartografie; Deutschland: ©GeoBasis-DE / BKG 2018, ©GeoBasis-DE / LDBV 2018, Österreich: ©1996-2018 here. All rights reserved., ©BEV 2012, ©Land Vorarlberg, Italien: ©1994-2018 here. All rights reserved., ©Autonome Provinz Bozen – Südtirol – Abteilung Natur, Landschaft und Raumentwicklung, Schweiz: Geodata ©swisstopo

# Amaten, Kühbergl

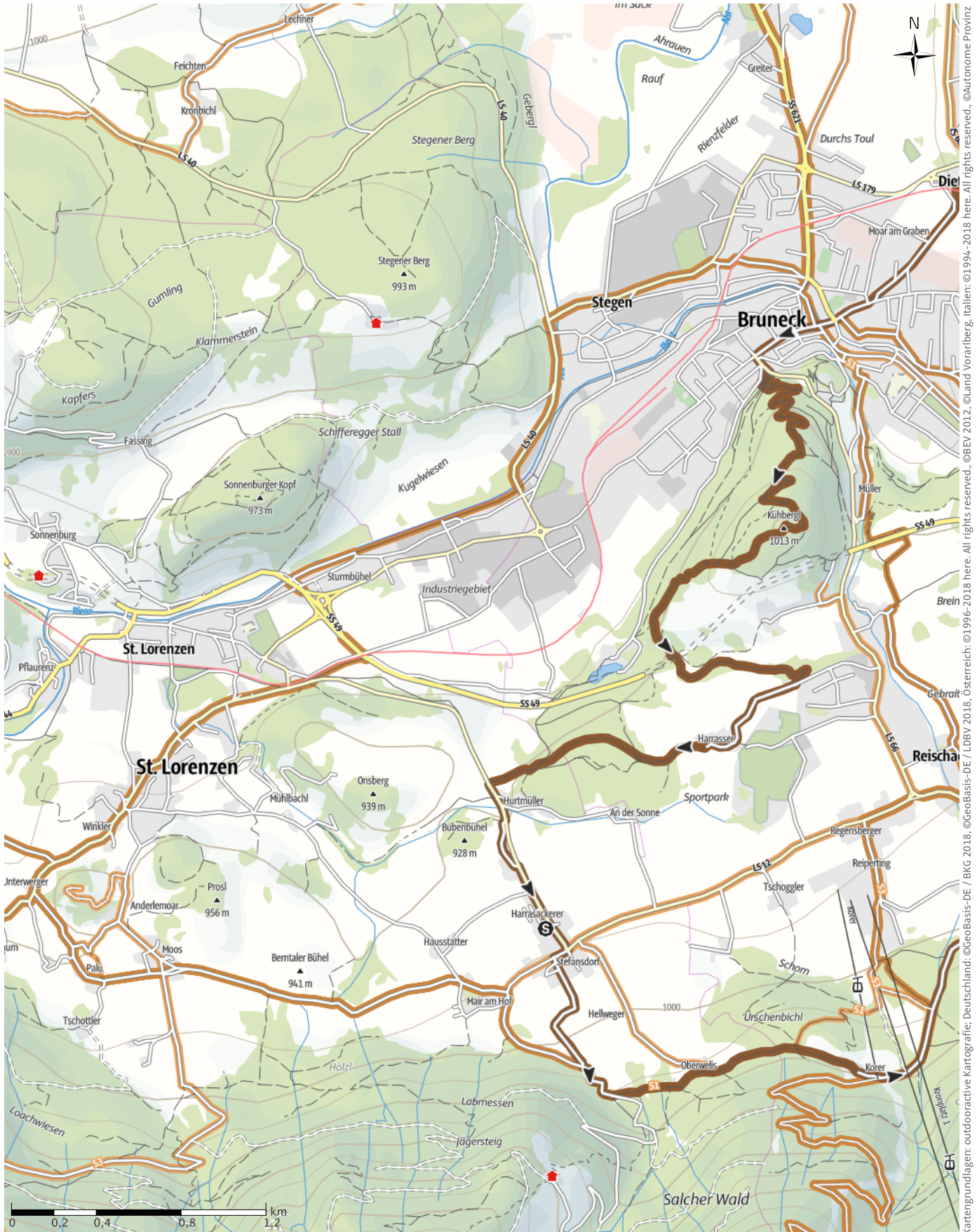
← 27,4km

🕒 3:58Std

🏔️ 931m

🏔️ 931m

Schwierigkeit leicht



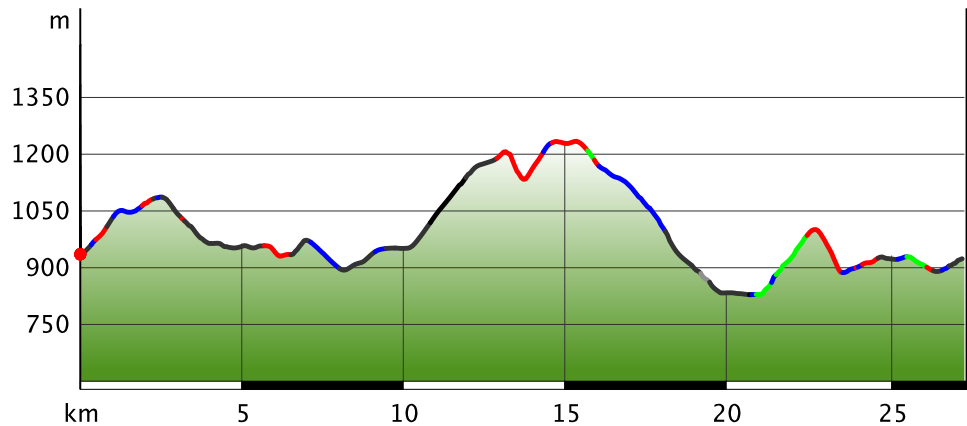
Bozen – Südtirol – Abteilung Natur, Landschaft und Raumentwicklung, Schweiz: Geodata ©swisstopo  
Kartengrundlagen: outdooractive Kartografie; Deutschland: ©GeoBasis-DE / BKG 2018, ©GeoBasis-DE / LDBV 2018, Österreich: ©1996-2018 here. All rights reserved., ©BEV 2012, ©Land Vorarlberg, Italien: ©1994-2018 here. All rights reserved., ©Autonome Provinz

# Amaten, Kühbergl

## Wegart

Asphalt	11,6km
Schotterweg	5,7km
Weg	2,5km
Pfad	6,4km
Unbekannt	0,2km
Straße	1,2km

## Höhenprofil



## Tourdaten

### Mountainbike

Strecke ↔ 27,4 km

Dauer ⌚ 3:58 Std

Aufstieg ▲ 931 m

Abstieg ▼ 931 m

Schwierigkeit leicht

Kondition ●●●●●

Technik S1 / 2

Höhenlage



## Beste Jahreszeit

JAN | FEB | MÄR  
 APR | MAI | JUN  
 JUL | AUG | SEP  
 OKT | NOV | DEZ

## Bewertungen

### Autoren

Erlebnis ●●●●●

Landschaft ●●●●●

### Community

## Weitere Tourdaten



Hotel Winkler Stefandorf

Aktualisierung: 15.03.2018

Rundtour durch Percha, Amaten und mit fantastischer Aussicht über den Talkessel durch Bruneck und über das Kühbergl zurück nach Stefandorf.

## Tour zum Mitnehmen für iPhone und Android



QR-Code scannen und diese Tour offline speichern, mit Freunden teilen und mehr ...

Webseite

<http://out.ac/bUagA>