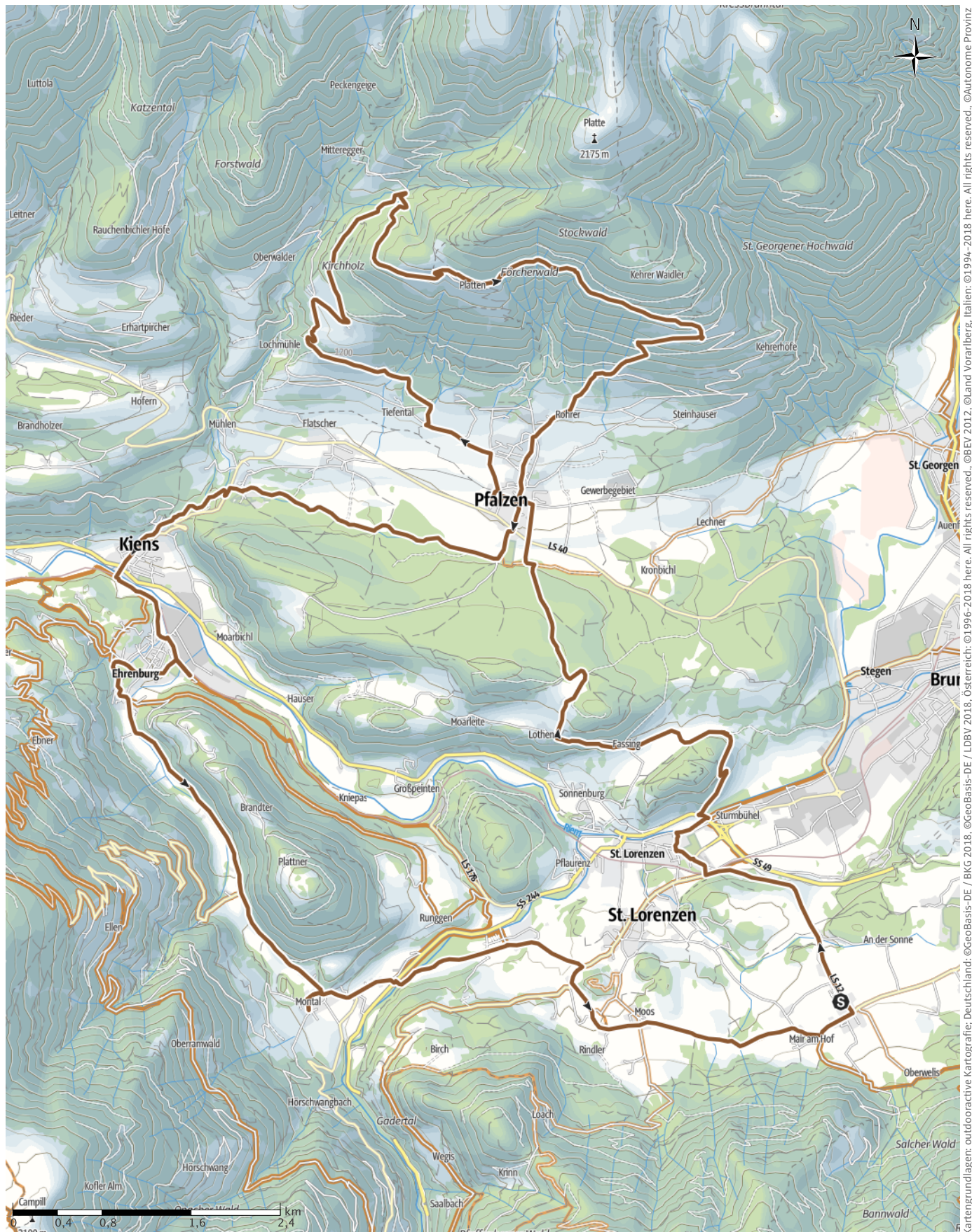


201 Pfalzen, Platten, Kofl, Kiens

← 38,6km | ⌚ 5:11Std | ⬆️ 1143m | ⬆️ 1143m | Schwierigkeit mittel



Bozen – Südtirol – Abteilung Natur, Landschaft und Raumentwicklung. © Präzisionsdaten 4LAND, Schweiz: Geodata @swisstopo Kartengrundlagen: outdooractive Kartografie; Deutschland: ©GeoBasis-DE / LDBV 2018, Österreich: ©1996-2018 here. All rights reserved., ©BEV 2012, ©Land Vorarlberg, Italien: ©1994-2018 here. All rights reserved., ©Autonome Provinz

201 Pfalzen, Platten, Kofl, Kiens

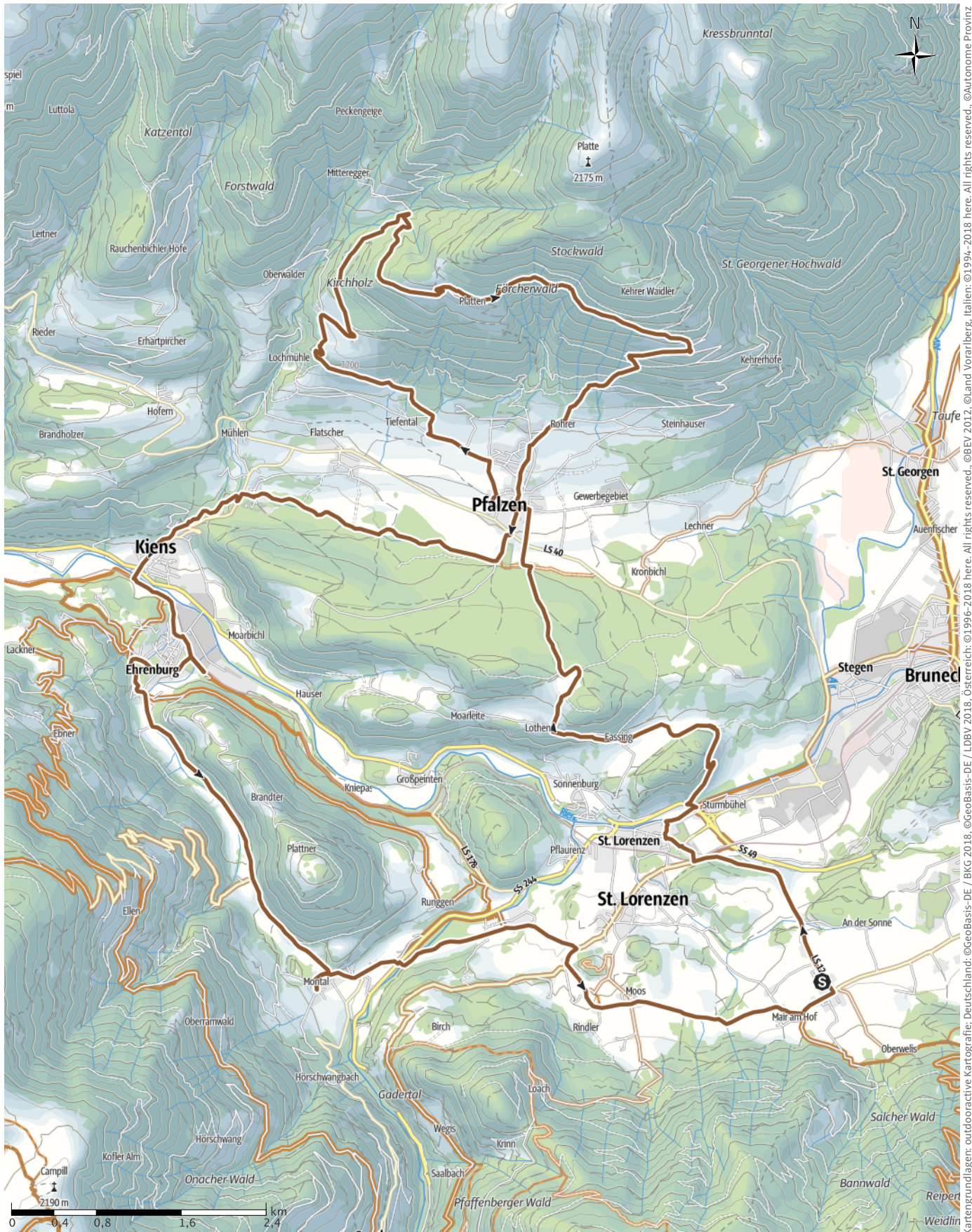
← 38,6km

🕒 5:11Std

▲ 1143m

▼ 1143m

Schwierigkeit mittel



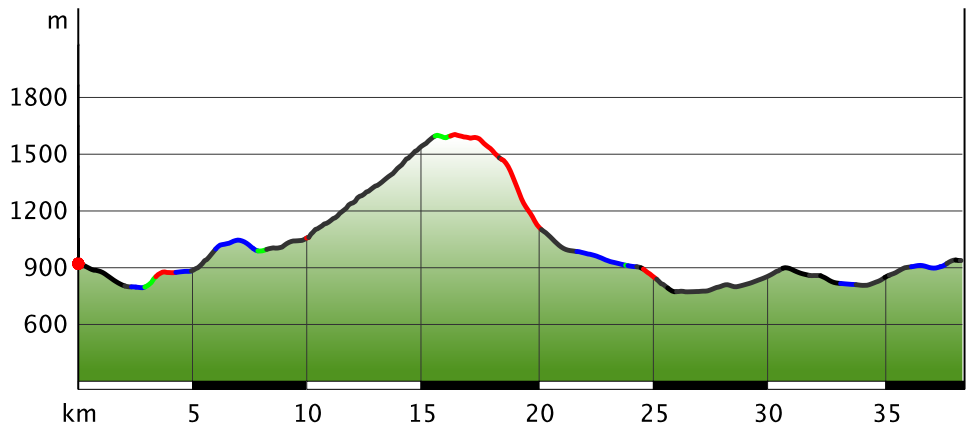
Bozen – Südtirol – Abteilung Natur, Landschaft und Raumentwicklung, © Präzisionsdaten 4LAND, Schweiz: Geodata @oswisstopo Kartengrundlagen: outdooractive Kartografie; Deutschland: ©GeoBasis-DE / LDBV 2018, Österreich: ©1996-2018 here. All rights reserved., ©Autonome Provinz

201 Pfalzen, Platten, Kofl, Kiens

Wegart

Asphalt	18,7km
Schotterweg	7,9km
Weg	1,7km
Pfad	5,5km
Straße	4,8km

Höhenprofil



Tourdaten

Mountainbike

Strecke ↔ 38,6 km

Dauer ⌚ 5:11 Std

Aufstieg ▲ 1143 m

Abstieg ▼ 1143 m

Schwierigkeit mittel

Kondition ●●●●●

Technik S2 / 4

Höhenlage



Beste Jahreszeit

JAN | FEB | MÄR
 APR | MAI | JUN
 JUL | AUG | SEP
 OKT | NOV | DEZ

Bewertungen

Autoren

Erlebnis ●●●●●

Landschaft ●●●●●

Community

Weitere Tourdaten



Winklerhotels

Aktualisierung: 10.05.2018

Android



QR-Code scannen und diese Tour offline speichern, mit Freunden teilen und mehr ...

Webseite

<http://out.ac/bftar>

Von Stefansdorf geht es über Wald- und Forstwege hoch nach Pfalzen. Im Dorf angekommen führt uns unser Weg weiter nach oben bis zum Weiler Platten am Pfalzner Sonnenberg. Der lange Aufstieg auf der Asphaltstraße wird durch eine grandiose Aussicht und ein schönes Plätzchen am Ziel entlohnt.

Vom höchsten Punkt der Tour führt uns ein Trail (teils S2) hinüber zum Gasthof Kofler am Kofl, hier gibt es eine Einkehrmöglichkeit. Anschließend über die Straße (oder alternativ einen Trail) hinunter nach Pfalzen und über den Fitnessweg hinaus zum Issinger Weiher.

Dort angekommen geht es nach kurzer RAST hinunter nach Kiens und über den Radweg (oder Bittweg) zurück nach Montal und weiter nach Stefansdorf.

Tour zum Mitnehmen für iPhone und