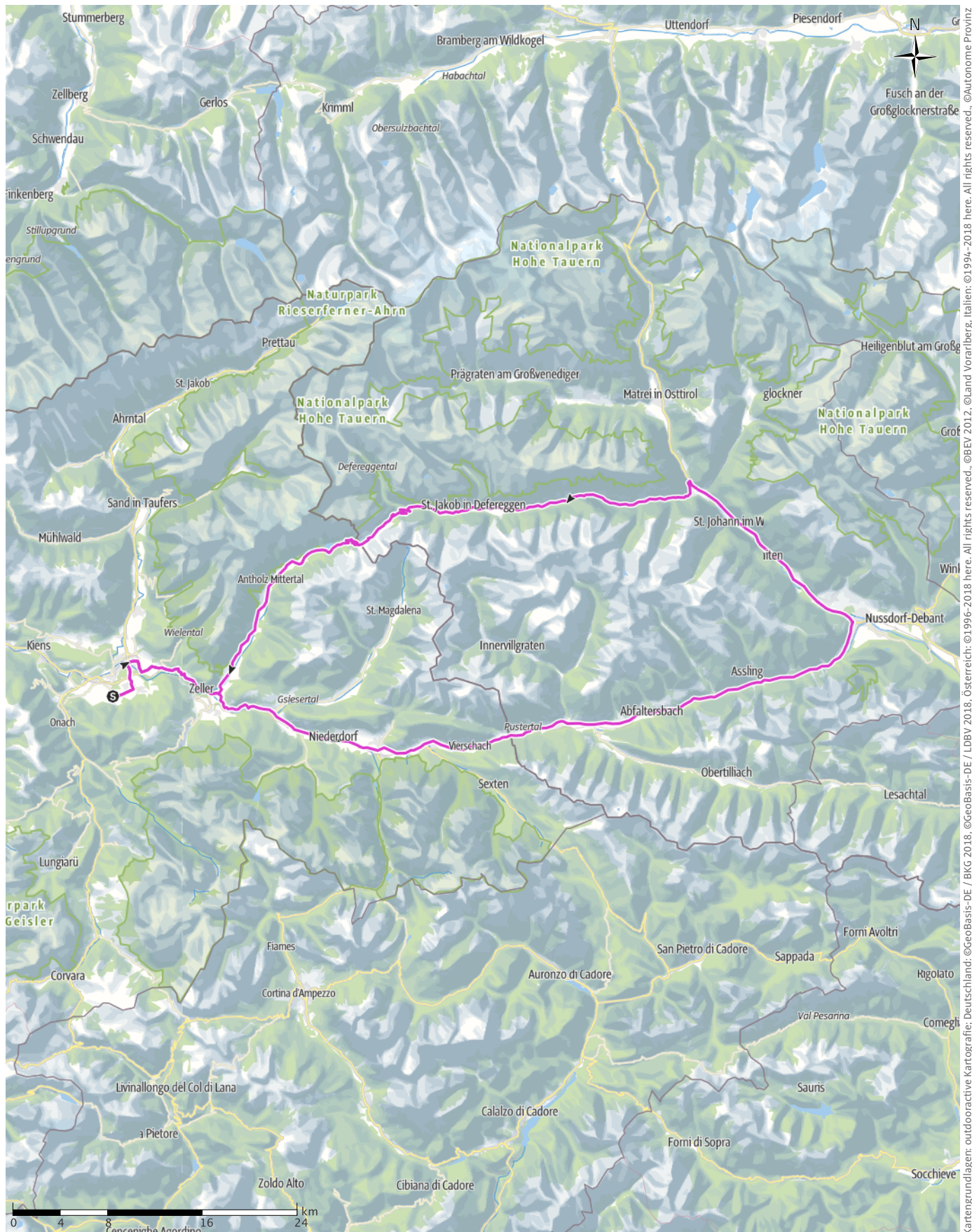


503 Lienz, Staller Sattel, Antholz

↔ 169,7km | ⌚ 9:39Std | ▲ 1991m | ▼ 1990m | Schwierigkeit schwer



Kartengrundlagen: outdooractive Kartografie; Deutschland: ©GeoBasis-DE / BKG 2018, ©GeoBasis-DE / LDBV 2018, Österreich: ©1996-2018 here, All rights reserved., ©BEV 2012, ©Land Vorarlberg, Italien: ©1994-2018 here, All rights reserved., ©Autonome Provinz Bozen – Südtirol – Abteilung Natur, Landschaft und Raumentwicklung, © Präzisionsdaten 4LAND, Schweiz: Geodata @swisstopo

503 Lienz, Staller Sattel, Antholz

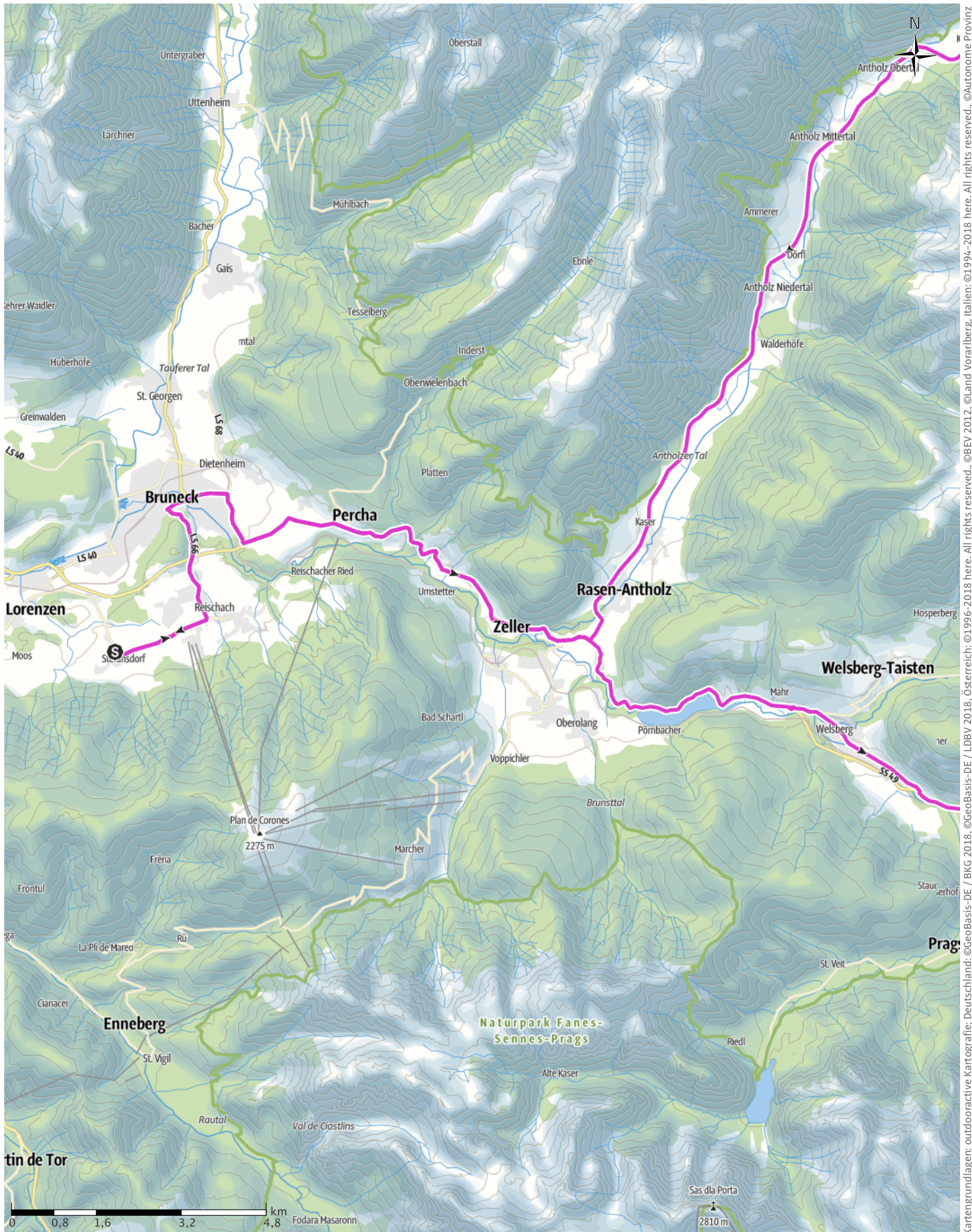
← 169,7km

🕒 9:39Std

▲ 1991m

▼ 1990m

Schwierigkeit schwer



Kartengrundlagen: outdooractive Kartografie; Deutschland: ©GeoBasis-DE / LDBV 2018, Österreich: ©1996-2018 here. All rights reserved., ©BEV 2012, ©Land Vorarlberg, Italien: ©1994-2018 here. All rights reserved., ©Autonome Provinz Bozen – Südtirol – Abteilung Natur, Landschaft und Raumentwicklung, © Präzisionsdaten 4LAND, Schweiz: Geodata @swisstopo

503 Lienz, Staller Sattel, Antholz

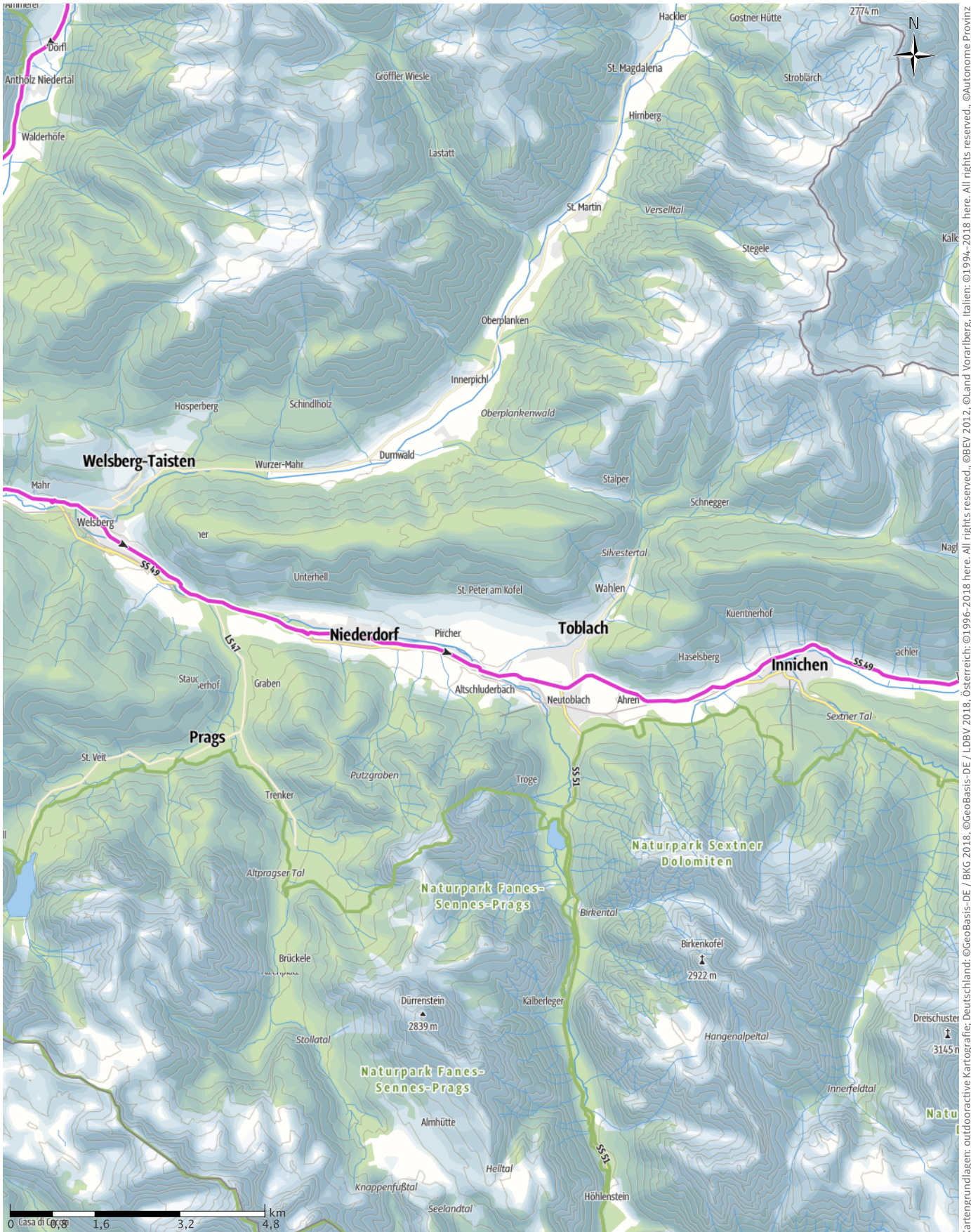
← 169,7km

🕒 9:39Std

📏 1991m

📏 1990m

Schwierigkeit schwer



Kartengrundlagen: outdooractive Kartografie; Deutschland: ©GeoBasis-DE / LDBV 2018, Österreich: ©1996-2018 here. All rights reserved., ©BEV 2012, ©Land Vorarlberg, Italien: ©1994-2018 here. All rights reserved., ©Autonome Provinz Bozen – Südtirol – Abteilung Natur, Landschaft und Raumentwicklung, © Präzisionsdaten 4LAND, Schweiz: Geodata @swisstopo

503 Lienz, Staller Sattel, Antholz

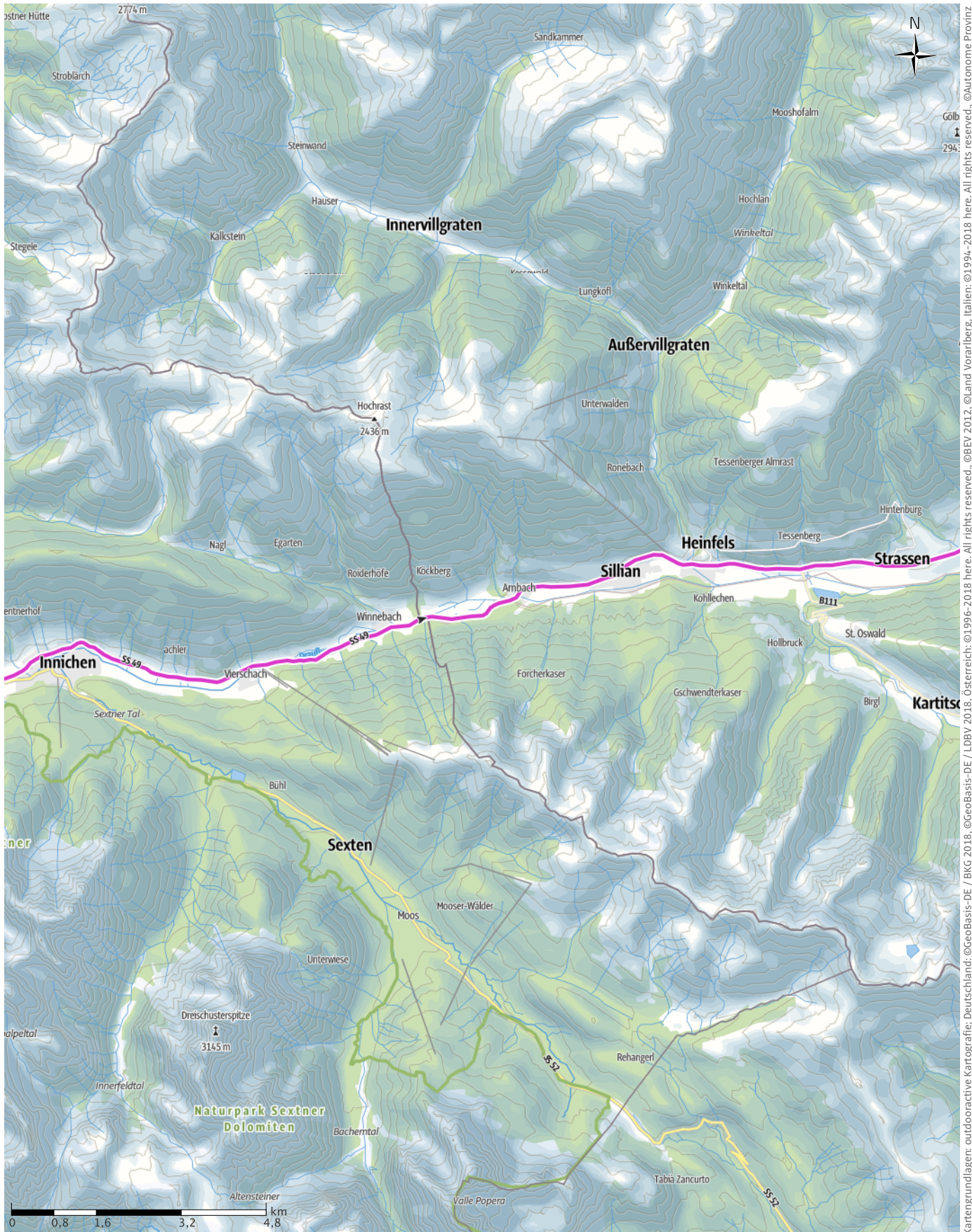
← 169,7km

🕒 9:39Std

📏 1991m

📏 1990m

Schwierigkeit schwer



Kartengrundlagen: outdooractive Kartografie; Deutschland: ©GeoBasis-DE / BKG 2018, ©GeoBasis-DE / LDBV 2018, ©GeoBasis-DE / LDBV 2018, Österreich: ©1996-2018 here, All rights reserved., ©1994-2018 here, All rights reserved., ©Autonome Provinz Bozen – Südtirol – Abteilung Natur, Landschaft und Raumentwicklung, © Präzisionsdaten 4LAND, Schweiz: Geodata, ©swisstopo

503 Lienz, Staller Sattel, Antholz

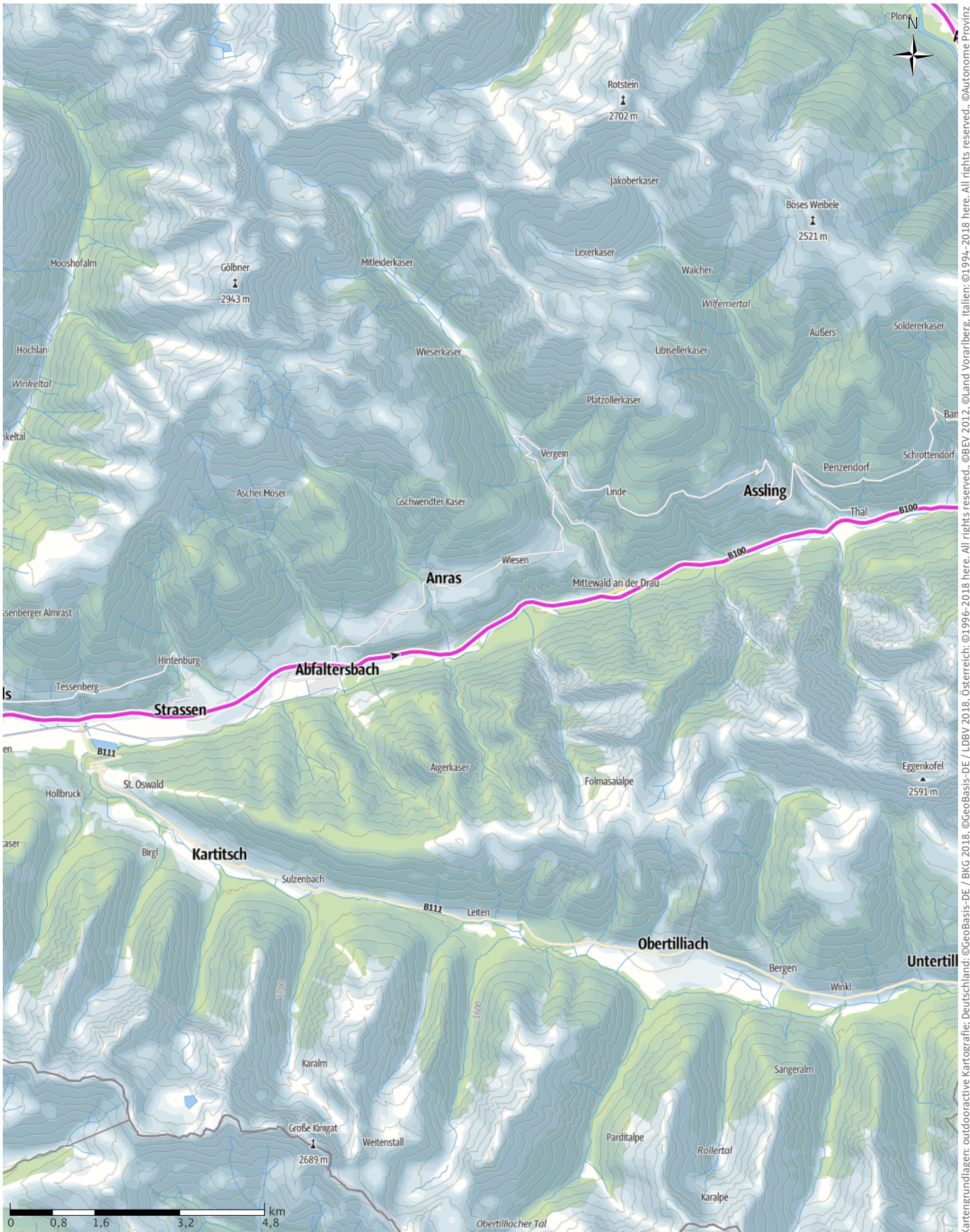
← 169,7km

🕒 9:39Std

▲ 1991m

▼ 1990m

Schwierigkeit schwer



Kartengrundlagen: outdooractive Kartografie; Deutschland: ©GeoBasis-DE / BKG 2018, ©GeoBasis-DE / LDBV 2018, Österreich: ©1996-2018 here. All rights reserved., ©BEV 2012, ©Land Vorarlberg, Italien: ©1994-2018 here. All rights reserved., ©Autonome Provinz Bozen – Südtirol – Abteilung Natur, Landschaft und Raumentwicklung, © Präzisionsdaten 4LAND, Schweiz: Geodata 0swisstopo

503 Lienz, Staller Sattel, Antholz

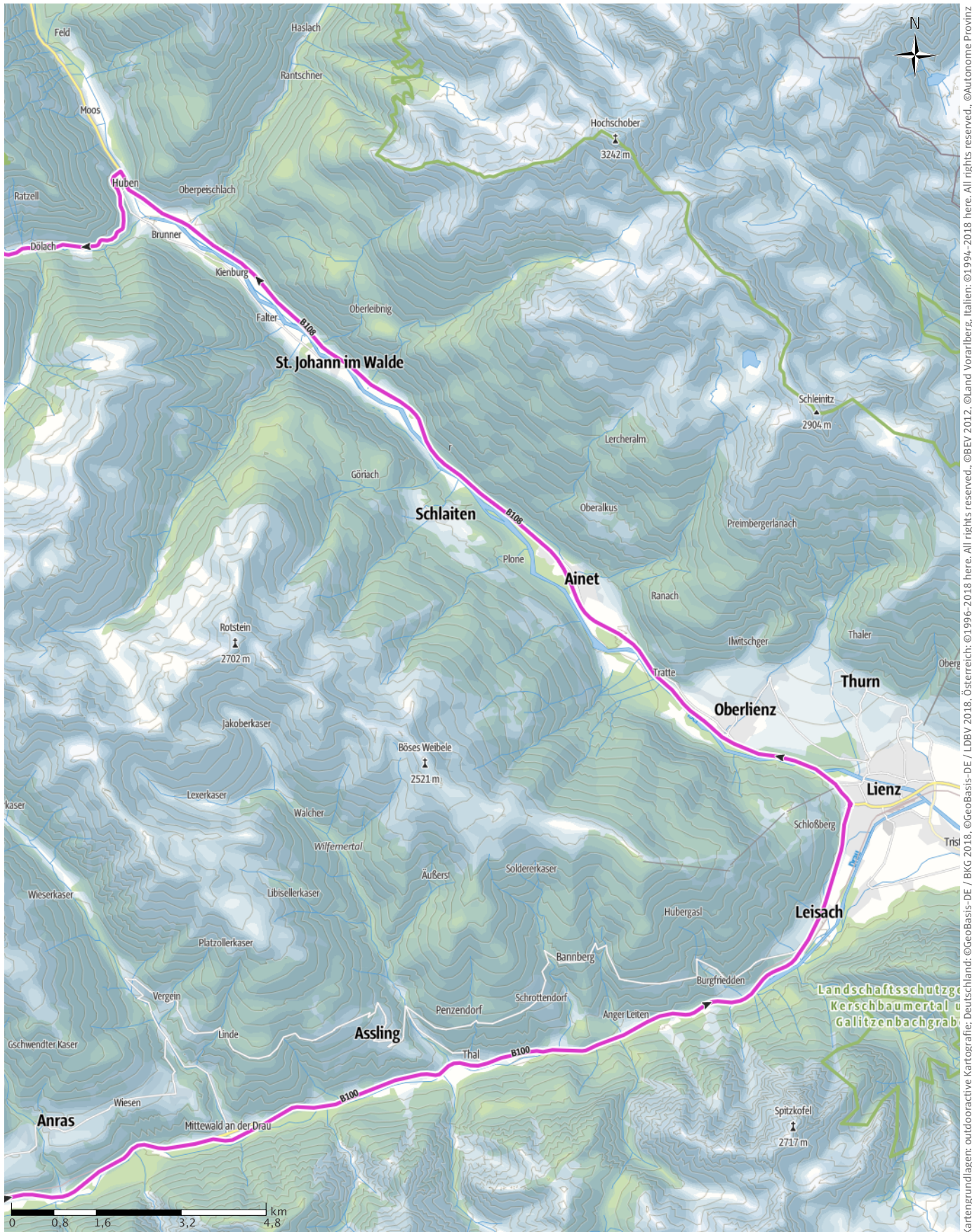
← 169,7km

🕒 9:39Std

▲ 1991m

▾ 1990m

Schwierigkeit schwer



Kartengrundlagen: outdooractive Kartografie; Deutschland: ©GeoBasis-DE / BKG 2018, Österreich: ©1996-2018 here. All rights reserved., ©1994-2018 here. All rights reserved., ©Autonome Provinz Bozen – Südtirol – Abteilung Natur, Landschaft und Raumentwicklung, © Präzisionsdaten 4LAND, Schweiz: Geodata @swisstopo

503 Lienz, Staller Sattel, Antholz

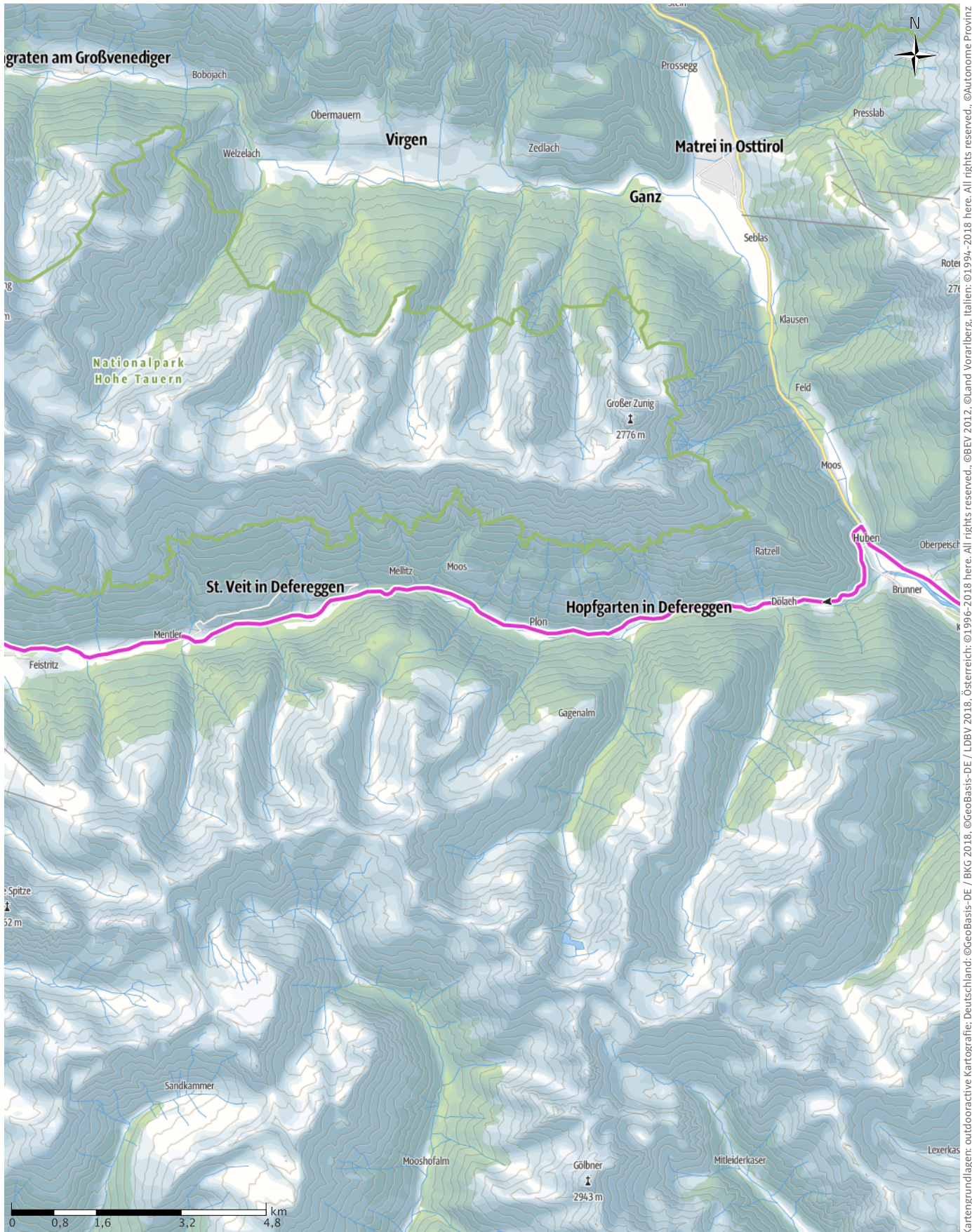
← 169,7km

🕒 9:39Std

▲ 1991m

▼ 1990m

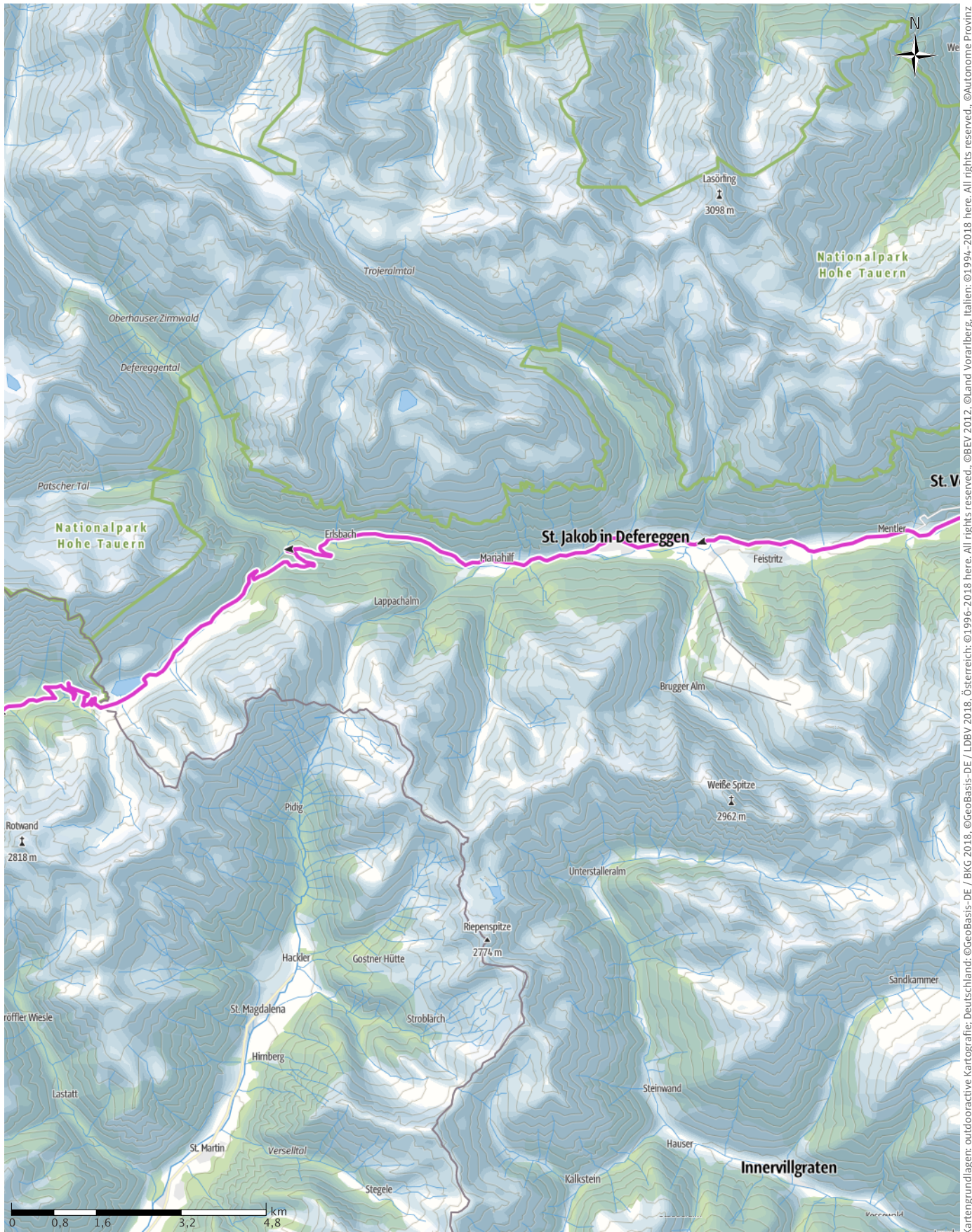
Schwierigkeit schwer



Kartengrundlagen: outdooractive Kartografie; Deutschland: ©GeoBasis-DE / LDBV 2018, Österreich: ©1996-2018 here. All rights reserved., ©BEV 2012, ©Land Vorarlberg, Italien: ©1994-2018 here. All rights reserved., ©Autonome Provinz Bozen – Südtirol – Abteilung Natur, Landschaft und Raumentwicklung, © Präzisionsdaten 4LAND, Schweiz: Geodata @swisstopo

503 Lienz, Staller Sattel, Antholz

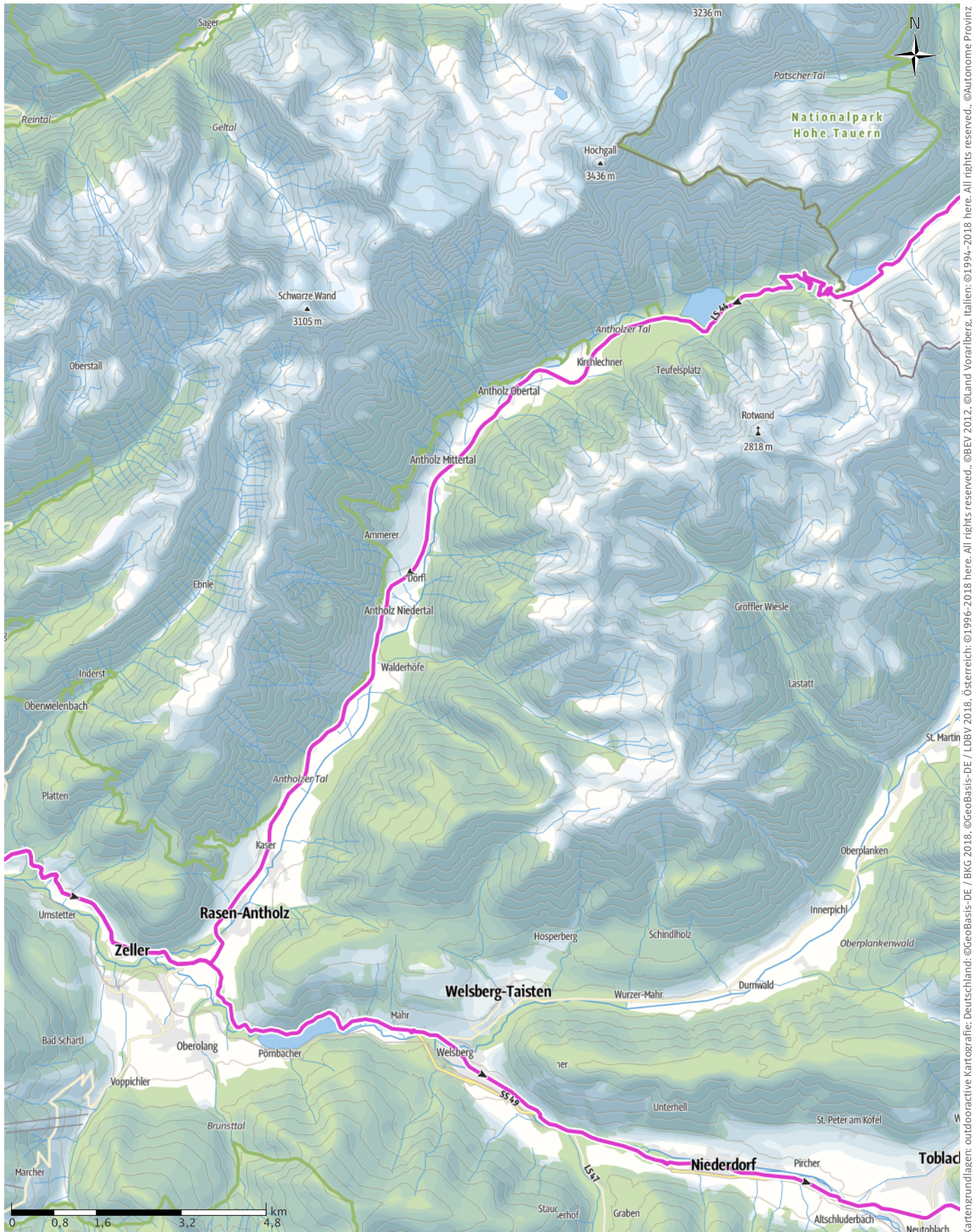
← 169,7km | ⌚ 9:39Std | ▲ 1991m | ▼ 1990m | Schwierigkeit schwer



Kartengrundlagen: outdooractive Kartografie; Deutschland: ©GeoBasis-DE / BKG 2018, ©GeoBasis-DE / LDBV 2018, Österreich: ©1996-2018 here. All rights reserved., ©1994-2018 here. All rights reserved., ©Land Vorarlberg, Italien: ©1994-2018 here. All rights reserved., ©Autonome Provinz Bozen – Südtirol – Abteilung Natur, Landschaft und Raumentwicklung, © Präzisionsdaten 4LAND, Schweiz: Geodata @swisstopo

503 Lienz, Staller Sattel, Antholz

← 169,7km | ⌚ 9:39Std | ▲ 1991m | ▼ 1990m | Schwierigkeit schwer



Kartengrundlagen: outdooractive Kartografie; Deutschland: ©GeoBasis-DE / BKG 2018, ©GeoBasis-DE / LDBV 2018, Österreich: ©1996-2018 here. All rights reserved., ©BEV 2012, ©Land Vorarlberg, Italien: ©1994-2018 here. All rights reserved., ©Autonome Provinz Bozen – Südtirol – Abteilung Natur, Landschaft und Raumentwicklung, © Präzisionsdaten 4LAND, Schweiz: Geodata ©swisstopo

503 Lienz, Staller Sattel, Antholz

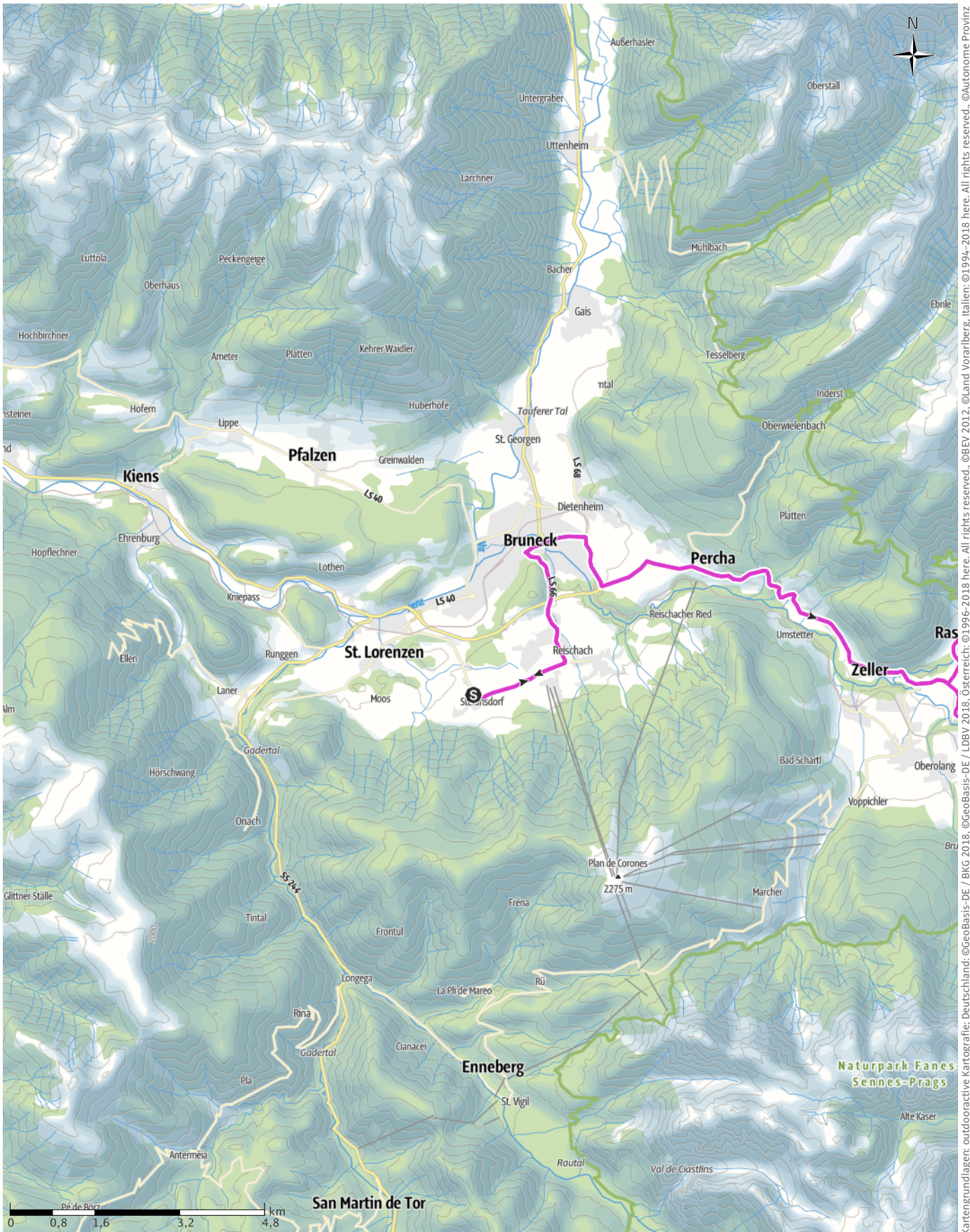
← 169,7km

🕒 9:39Std

▲ 1991m

▼ 1990m

Schwierigkeit schwer



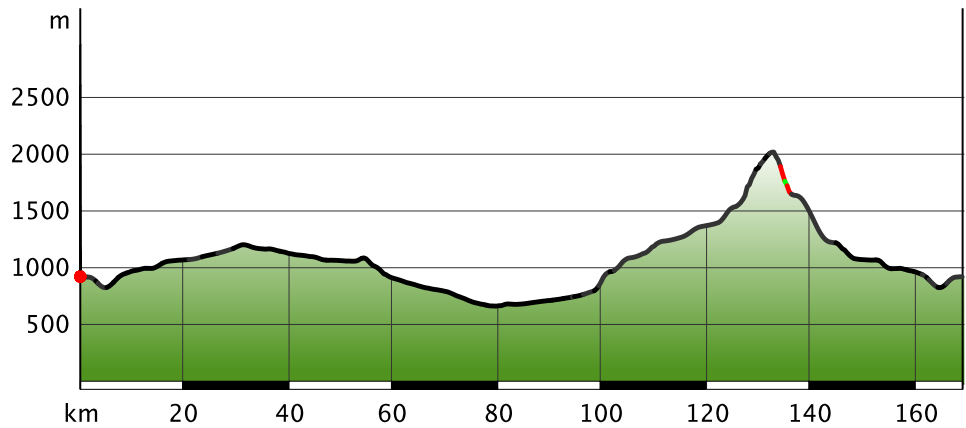
Kartengrundlagen: outdooractive Kartografie; Deutschland: ©GeoBasis-DE / LDBV 2018, Österreich: ©1996-2018 here. All rights reserved., ©Autonome Provinz Bozen – Südtirol – Abteilung Natur, Landschaft und Raumentwicklung, © Präzisionsdaten 4LAND, Schweiz: Geodata @swisstopo

503 Lienz, Staller Sattel, Antholz

Wegart

Asphalt	59,9km
Schotterweg	0,2km
Weg	0,4km
Pfad	1,2km
Unbekannt	0,3km
Straße	107,7km

Höhenprofil



Tourdaten

Rennrad

Strecke	↔ 169,7 km
Dauer	🕒 9:39 Std
Aufstieg	▲ 1991 m
Abstieg	▼ 1990 m

Schwierigkeit schwer

Kondition ●●●●●

Technik ●●●●●

Höhenlage

2052m
675m

Beste Jahreszeit

JAN | FEB | MÄR
APR | MAI | JUN
JUL | AUG | SEP
OKT | NOV | DEZ

Bewertungen

Autoren

Erlebnis ●●●●●

Landschaft ●●●●●

Community

Weitere Tourdaten



Winklerhotels
Aktualisierung: 10.05.2018



QR-Code scannen und diese Tour offline speichern, mit Freunden teilen und mehr ...

Webseite
<http://out.ac/baYzi>

Über die Staatsstraße hinaus bis nach Lienz. Alternativ kann ab Welsberg auch auf dem Radweg gefahren werden. Dieser ist bis Lienz sehr gut ausgeschildert. In Lienz, dem tiefsten Punkt dieser Tour, gehts dann nordwärts Richtung Matrei und dann weiter ins Defregger Tal. Hier beginnt der Aufstieg zum Obersee und dem Staller Sattel. Ab der Passhöhe, nun wieder in Italien, gehts über die Hauptstraße (Einbahnregelung bis zum Antholzer See beachten) wieder hinunter bis nach Rasen. Von dort über den bekannten Weg zurück nach Stefansdorf. Die Tour kann auch in entgegengesetzter Richtung gefahren werden.

Tour zum Mitnehmen für iPhone und Android