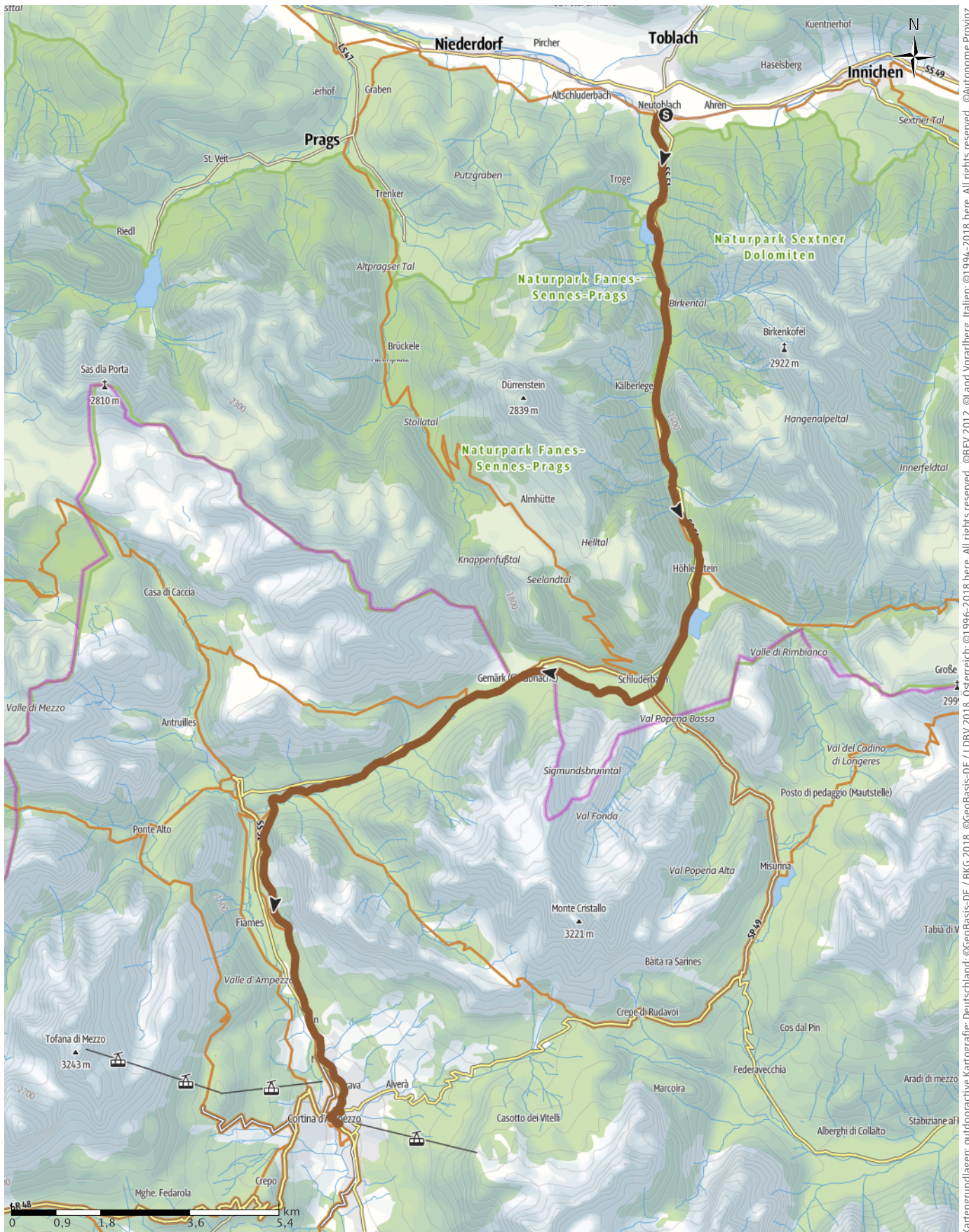


Toblach-Cortina

↔ 29,8km | ⌚ 2:58Std | ⚡ 436m | 🏔️ 431m | Schwierigkeit leicht



Kartengrundlagen: outdooractive Kartografie; Deutschland: ©GeoBasis-DE / BKG 2018, ©GeoBasis-DE / LDBV 2018, Österreich: ©1996-2018 here. All rights reserved., ©BEV 2012, ©Land Vorarlberg, Italien: ©1994-2018 here. All rights reserved., ©Autonome Provinz Bozen – Südtirol – Abteilung Natur, Landschaft und Raumentwicklung, © Präzisionsdaten 4LAND, Schweiz: Geodata, ©swisstopo

Toblach-Cortina

← 29,8km

🕒 2:58Std

▲ 436m

▼ 431m

Schwierigkeit leicht



Kartengrundlagen: outdooractive Kartografie; Deutschland: ©GeoBasis-DE / LDBV 2018, ©GeoBasis-DE / LDBV 2018, Österreich: ©BEV 2012, ©Land Vorarlberg, Italien: ©1994-2018 here. All rights reserved. ©Autonome Provinz Bozen – Südtirol – Abteilung Natur, Landschaft und Raumentwicklung, © Präzisionsdaten 4LAND, Schweiz: Geodata @swisstopo

Toblach-Cortina

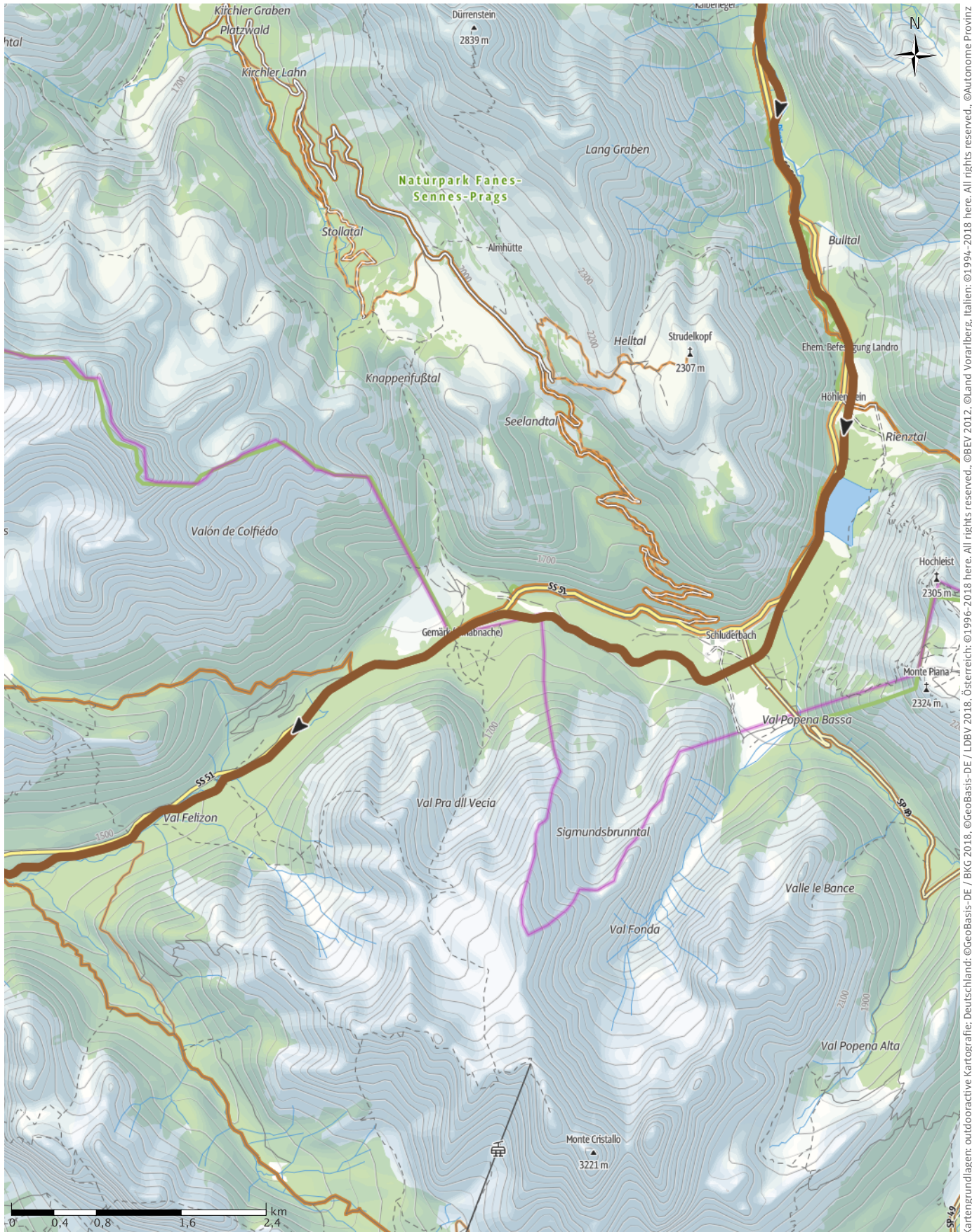
← 29,8km

🕒 2:58Std

⬆️ 436m

⬆️ 431m

Schwierigkeit leicht



Kartengrundlagen: outdooractive Kartografie; Deutschland: ©GeoBasis-DE / BKG 2018, ©GeoBasis-DE / LDBV 2018, Österreich: ©1996-2018 here. All rights reserved., ©BEV 2012, ©Land Vorarlberg, Italien: ©1994-2018 here. All rights reserved., ©Autonome Provinz Bozen – Südtirol – Abteilung Natur, Landschaft und Raumentwicklung, © Präzisionsdaten 4LAND, Schweiz: Geodata @swisstopo

Toblach-Cortina

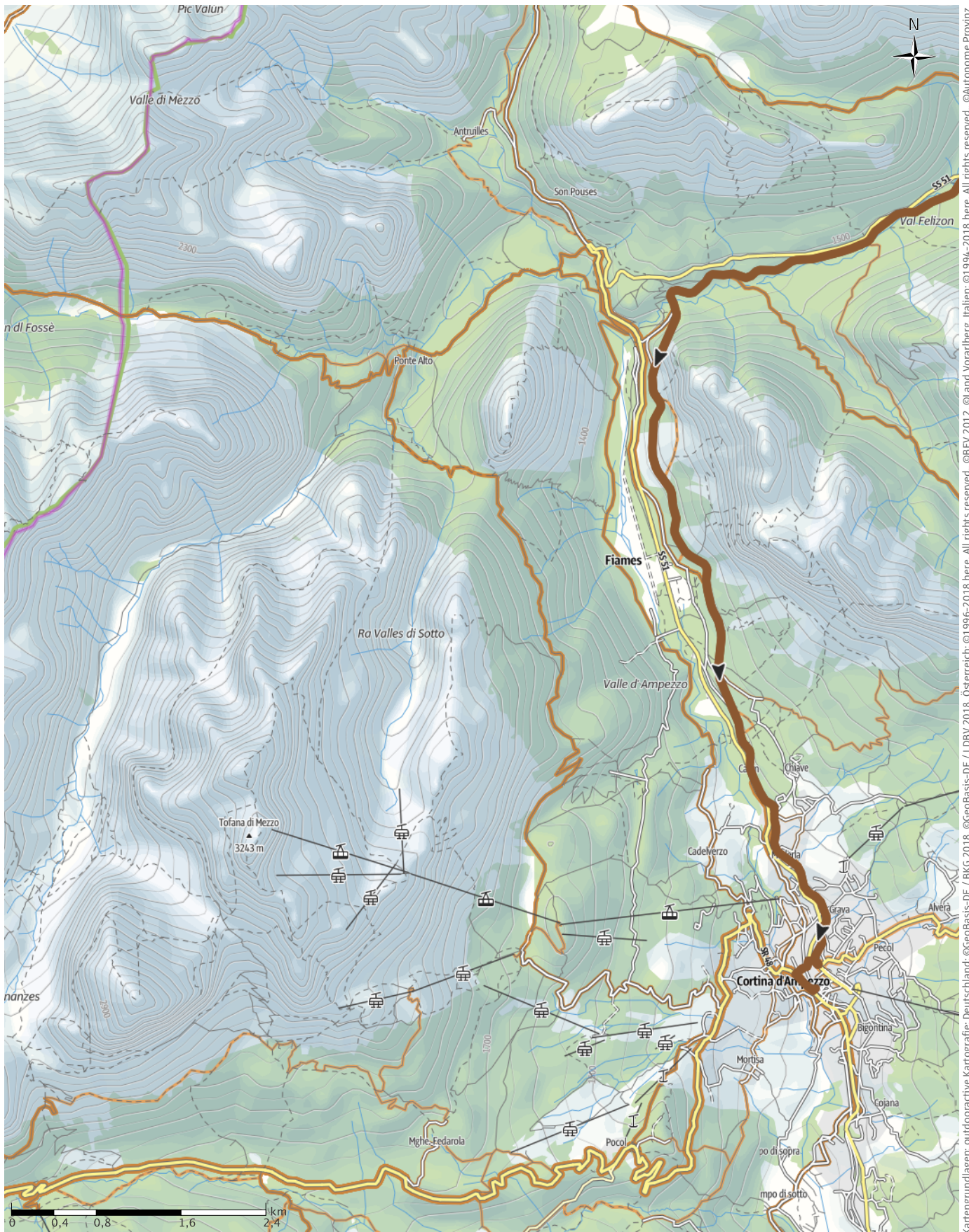
← 29,8km

🕒 2:58Std

▲ 436m

▼ 431m

Schwierigkeit leicht



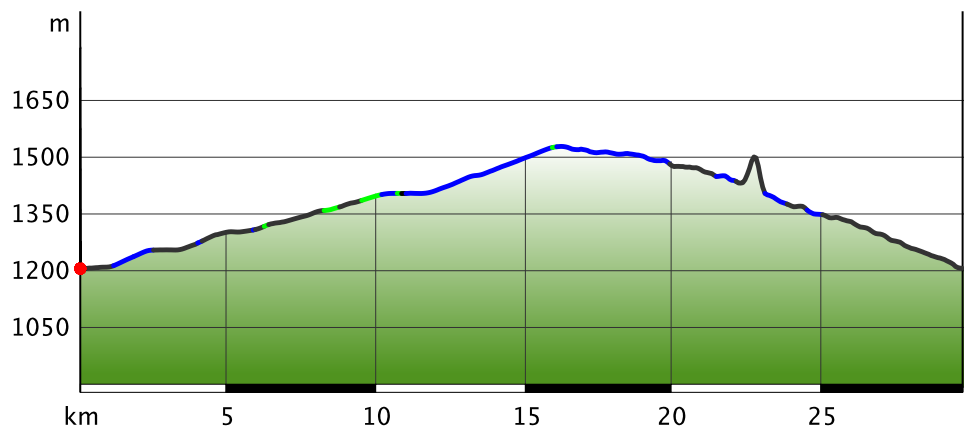
Kartengrundlagen: outdooractive Kartografie; Deutschland: ©GeoBasis-DE / LDBV 2018, Österreich: ©1996-2018 here, All rights reserved., ©Autonome Provinz Bozen – Südtirol – Abteilung Natur, Landschaft und Raumentwicklung, © Präzisionsdaten 4LAND, Schweiz: Geodata @swisstopo

Toblach-Cortina

Wegart

Asphalt	15,1km
Schotterweg	13,1km
Weg	1,5km
Straße	0,1km

Höhenprofil



Tourdaten

Mountainbike

Strecke ↔ 29,8 km

Dauer ⌚ 2:58 Std

Aufstieg ▲ 436 m

Abstieg ▼ 431 m

Schwierigkeit leicht

Kondition ●●●●●

Technik ●●●●●

Höhenlage



Beste Jahreszeit

JAN | FEB | MÄR
 APR | MAI | JUN
 JUL | AUG | SEP
 OKT | NOV | DEZ

Bewertungen

Autoren

Erlebnis ●●●●●

Landschaft ●●●●●

Community

Weitere Tourdaten



Hotel Winkler
 Stefansdorf

Aktualisierung: 14.04.2018



QR-Code scannen und diese Tour offline speichern, mit Freunden teilen und mehr ...

Webseite

<http://out.ac/baXn4>

Vom Bahnhof in Toblach führt dieser Radweg auf der Trasse der alten Bahnlinie bis nach Cortina. Vorbei an Toblacher- und Dürrensee geht es zuerst leicht ansteigend bis ins Gemärk (Cimabanche) und anschließend, auch durch Eisenbahntunnels, hinunter nach Cortina.

Der Rückweg folgt der selben Strecke, kann aber auch mittels Bus bewältigt werden.

Vorab über Abfahrtszeiten (und Fahrradtransport) informieren.

Tour zum Mitnehmen für iPhone und Android