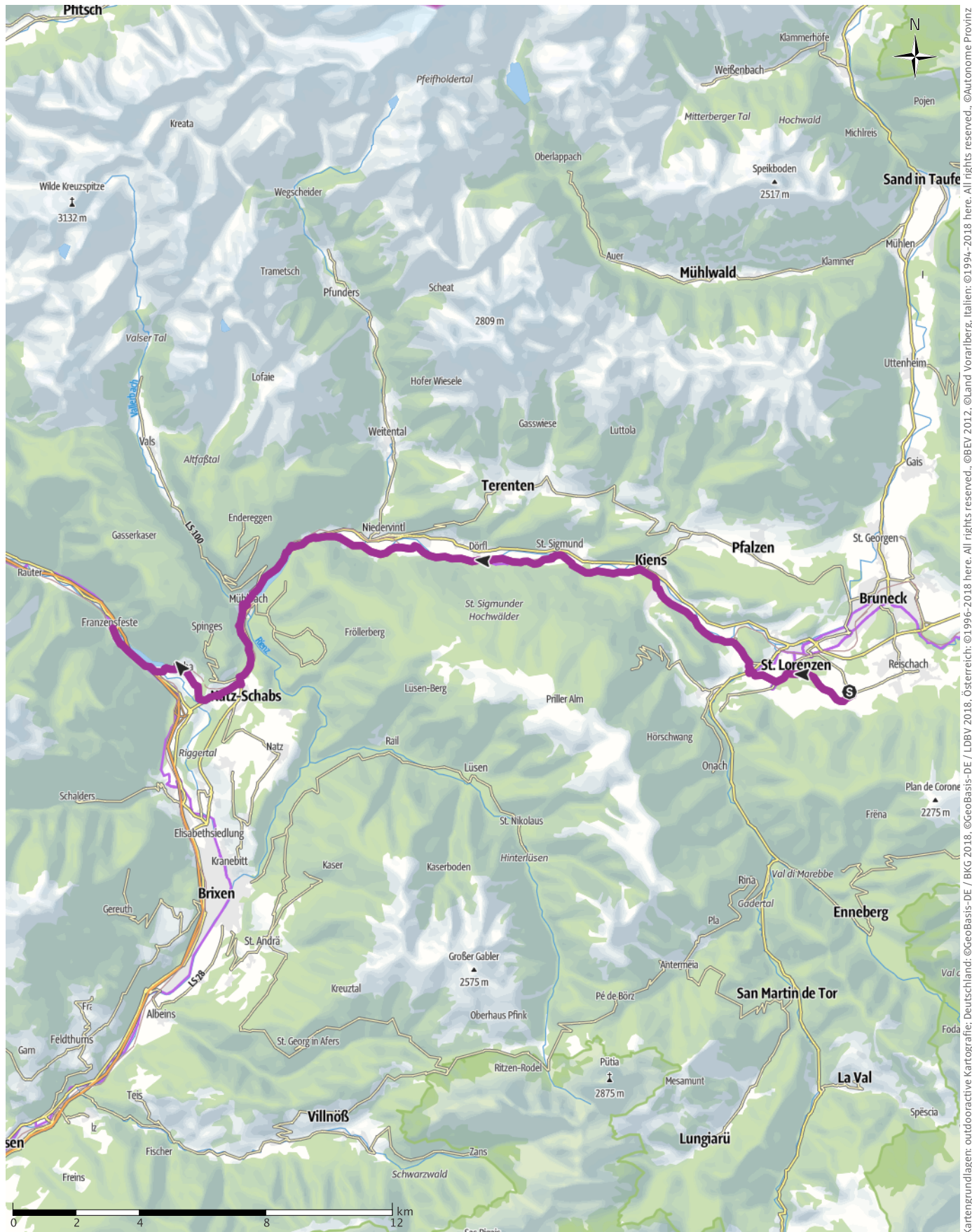


Stefansdorf-Franzensfeste

↔ 33,7km | ⌚ 2:41Std | ⚡ 146m | ⚡ 334m | Schwierigkeit leicht



Kartengrundlagen: outdooractive Kartografie; Deutschland: ©GeoBasis-DE / BKG 2018, ©GeoBasis-DE / LDBV 2018, Österreich: ©BEV 2012, ©Land Vorarlberg, Italien: ©1994-2018 here. All rights reserved., ©Autonome Provinz Bozen – Südtirol – Abteilung Natur, Landschaft und Raumentwicklung, © Präzisionsdaten 4LAND, Schweiz: Geodata, ©swisstopo

Stefansdorf-Franzensfeste

← 33,7km

🕒 2:41Std

▲ 146m

▼ 334m

Schwierigkeit leicht



Kartengrundlagen: outdooractive Kartografie; Deutschland: ©GeoBasis-DE / LDBV 2018, Österreich: ©1996-2018 here, All rights reserved., ©BEV 2012, ©Land Vorarlberg, Italien: ©1994-2018 here, All rights reserved., ©Autonome Provinz Bozen – Südtirol – Abteilung Natur, Landschaft und Raumentwicklung, © Präzisionsdaten 4LAND, Schweiz: Geodata ©swisstopo

Stefansdorf-Franzensfeste

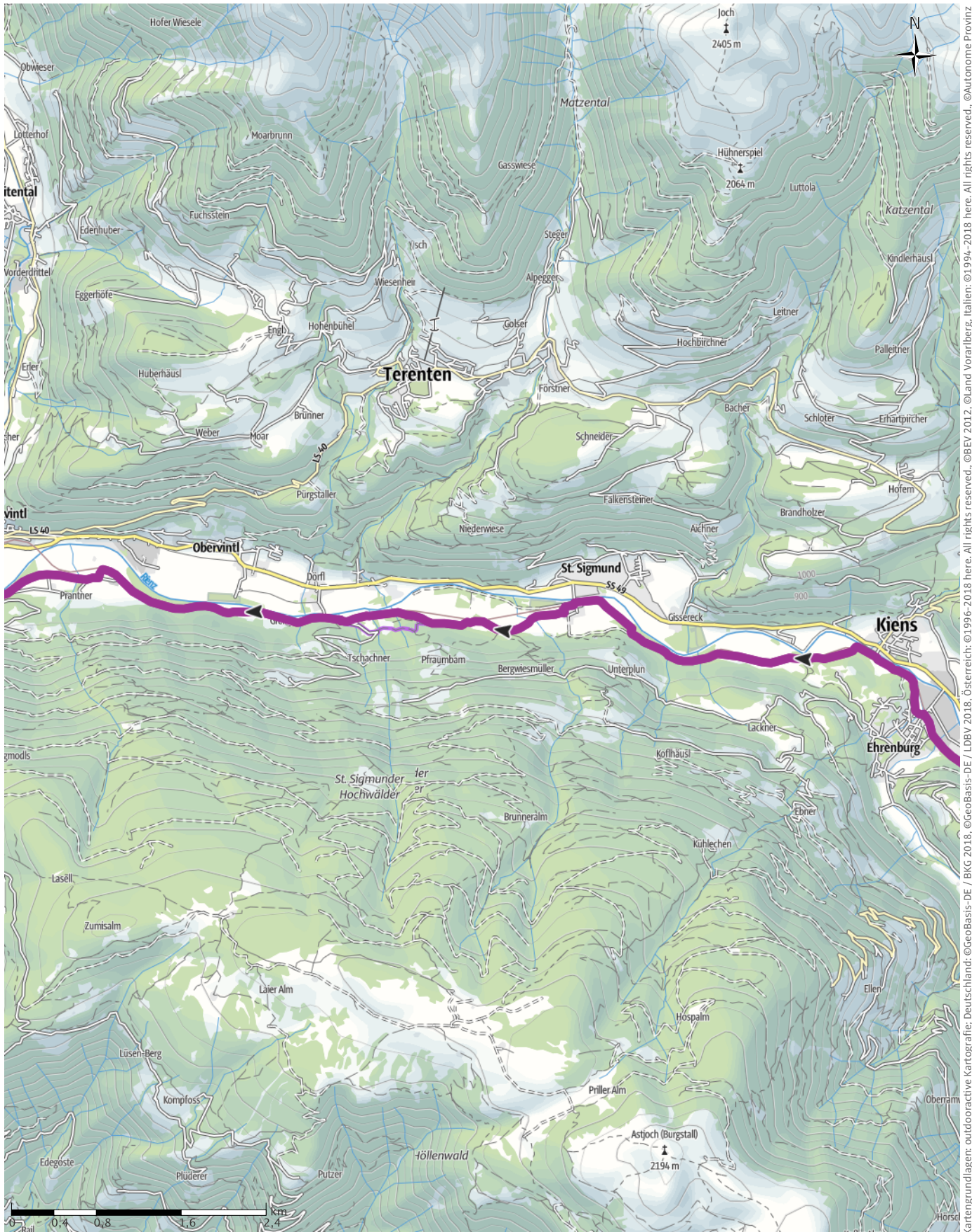
← 33,7km

🕒 2:41Std

⬆️ 146m

⬆️ 334m

Schwierigkeit leicht



Kartengrundlagen: outdooractive Kartografie; Deutschland: ©GeoBasis-DE / LDBV 2018, Österreich: ©1996-2018 here. All rights reserved., ©BEV 2012, ©Land Vorarlberg, Italien: ©1994-2018 here. All rights reserved., ©Autonome Provinz Bozen – Südtirol – Abteilung Natur, Landschaft und Raumentwicklung, © Präzisionsdaten 4LAND, Schweiz: Geodata @swisstopo

Stefansdorf-Franzensfeste

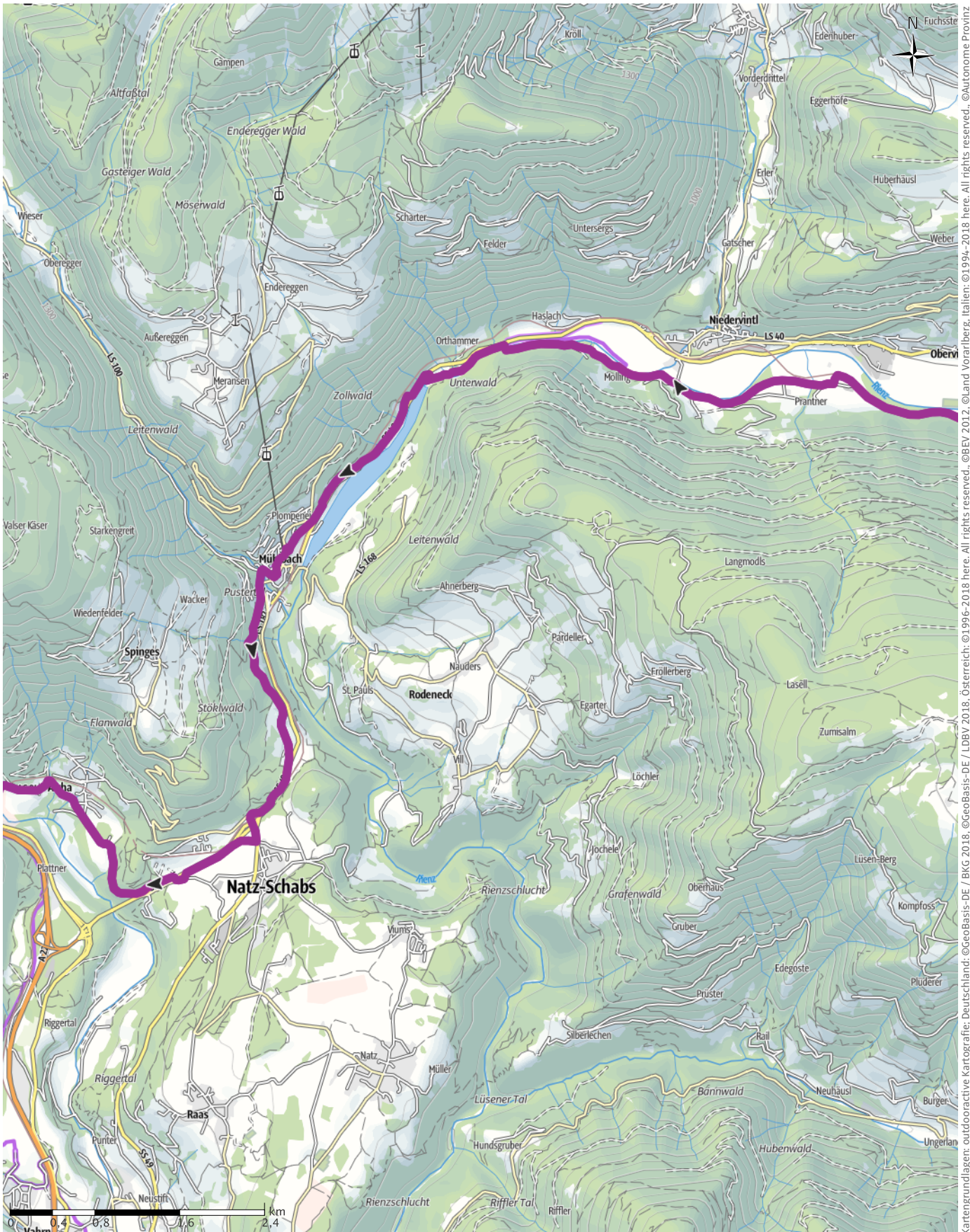
← 33,7km

🕒 2:41Std

▲ 146m

▼ 334m

Schwierigkeit leicht



Kartengrundlagen: outdooractive Kartografie; Deutschland: ©GeoBasis-DE / BKG 2018, ©GeoBasis-DE / LDBV 2018, Österreich: ©1996-2018 here. All rights reserved., ©BEV 2012, ©Land Vorarlberg, Italien: ©1994-2018 here. All rights reserved., ©Autonome Provinz Bozen – Südtirol – Abteilung Natur, Landschaft und Raumentwicklung, © Präzisionsdaten 4LAND, Schweiz: Geodata @swisstopo

Stefansdorf-Franzensfeste

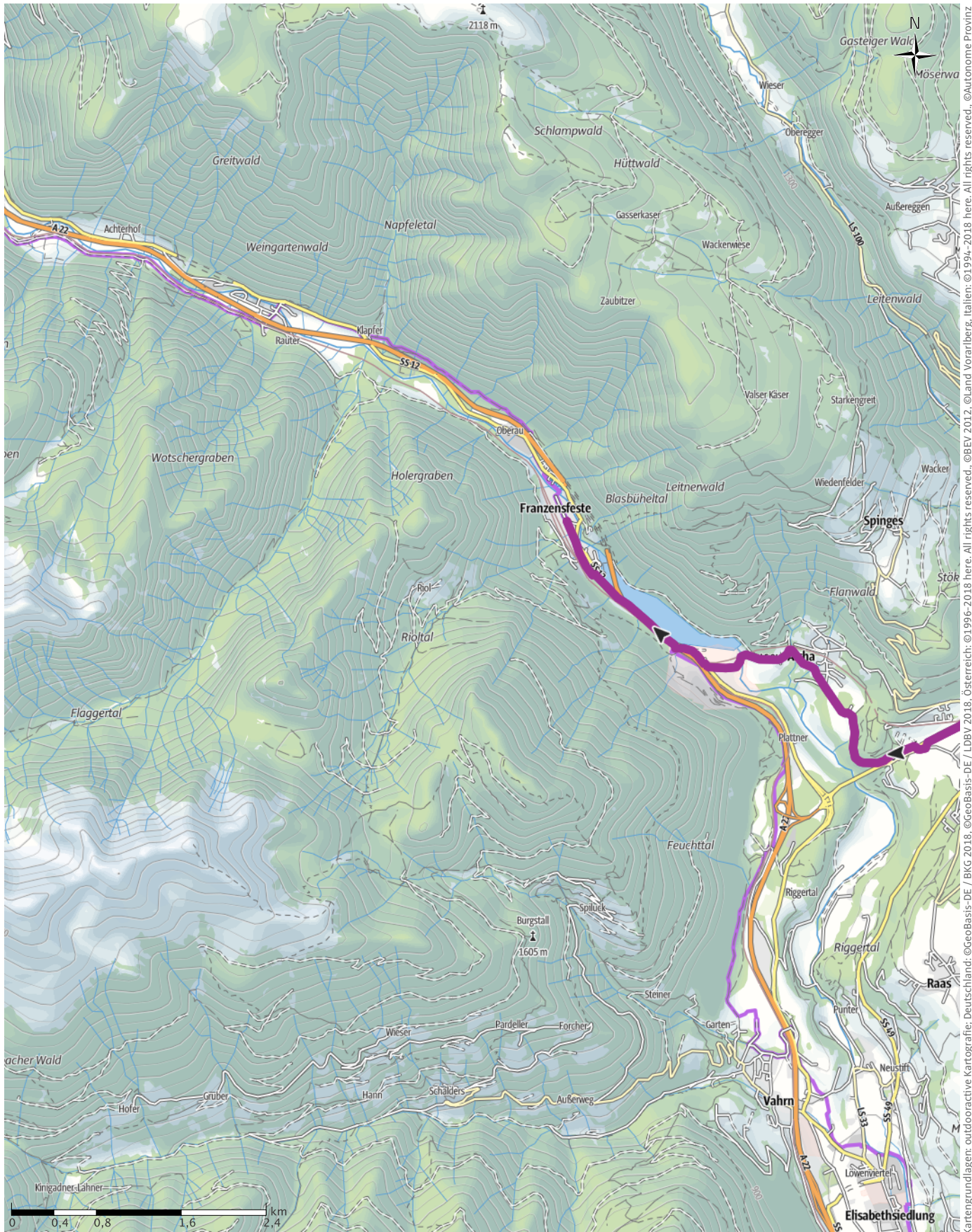
← 33,7km

🕒 2:41Std

▲ 146m

▼ 334m

Schwierigkeit leicht



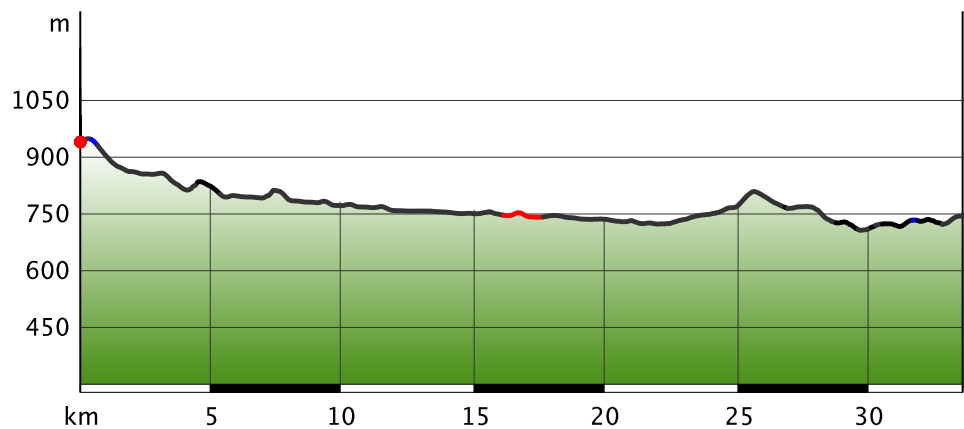
Kartengrundlagen: outdooractive Kartografie; Deutschland: ©GeoBasis-DE / BKG 2018, ©GeoBasis-DE / LDBV 2018, Österreich: ©1996-2018 here. All rights reserved., ©BEV 2012, ©Land Vorarlberg, Italien: ©1994-2018 here. All rights reserved., ©Autonome Provinz Bozen – Südtirol – Abteilung Natur, Landschaft und Raumentwicklung, © Präzisionsdaten 4LAND, Schweiz: Geodata @swisstopo

Stefansdorf-Franzensfeste

Wegart

Asphalt	27,5km
Schotterweg	0,3km
Pfad	1,5km
Straße	4,4km

Höhenprofil



Tourdaten

Radtour

Strecke ↔ 33,7 km

Dauer ⌚ 2:41 Std

Aufstieg ▲ 146 m

Abstieg ▼ 334 m

Schwierigkeit leicht

Kondition ●●●●●

Technik ●●●●●

Höhenlage



Beste Jahreszeit

JAN | FEB | MÄR
 APR | MAI | JUN
 JUL | AUG | SEP
 OKT | NOV | DEZ

Bewertungen

Autoren

Erlebnis ●●●●●

Landschaft ●●●●●

Community

Weitere Tourdaten



Hotel Winkler
 Stefansdorf

Aktualisierung: 14.04.2018



QR-Code scannen und diese Tour offline speichern, mit Freunden teilen und mehr ...

Webseite

<http://out.ac/baVtv>

Von Stefansdorf startend geht es über den Pustertaler Radweg bis nach Franzensfeste.

Nach Natz-Schabs gibt es die Möglichkeit direkt nach Brixen, Klausen und Bozen weiterzufahren.

Sofern das Ziel Franzensfeste ist, kann man von dort mit dem Zug wieder nach Bruneck zurückkehren. Fahrradtransport ist möglich.

Ab Franzensfeste gibt es die Möglichkeit den Radweg noch nach Richtung Norden (Brenner) oder Süden (Bozen/Meran/Unterland) fortzusetzen.

Tour zum Mitnehmen für iPhone und Android