

Innichen-Lienz

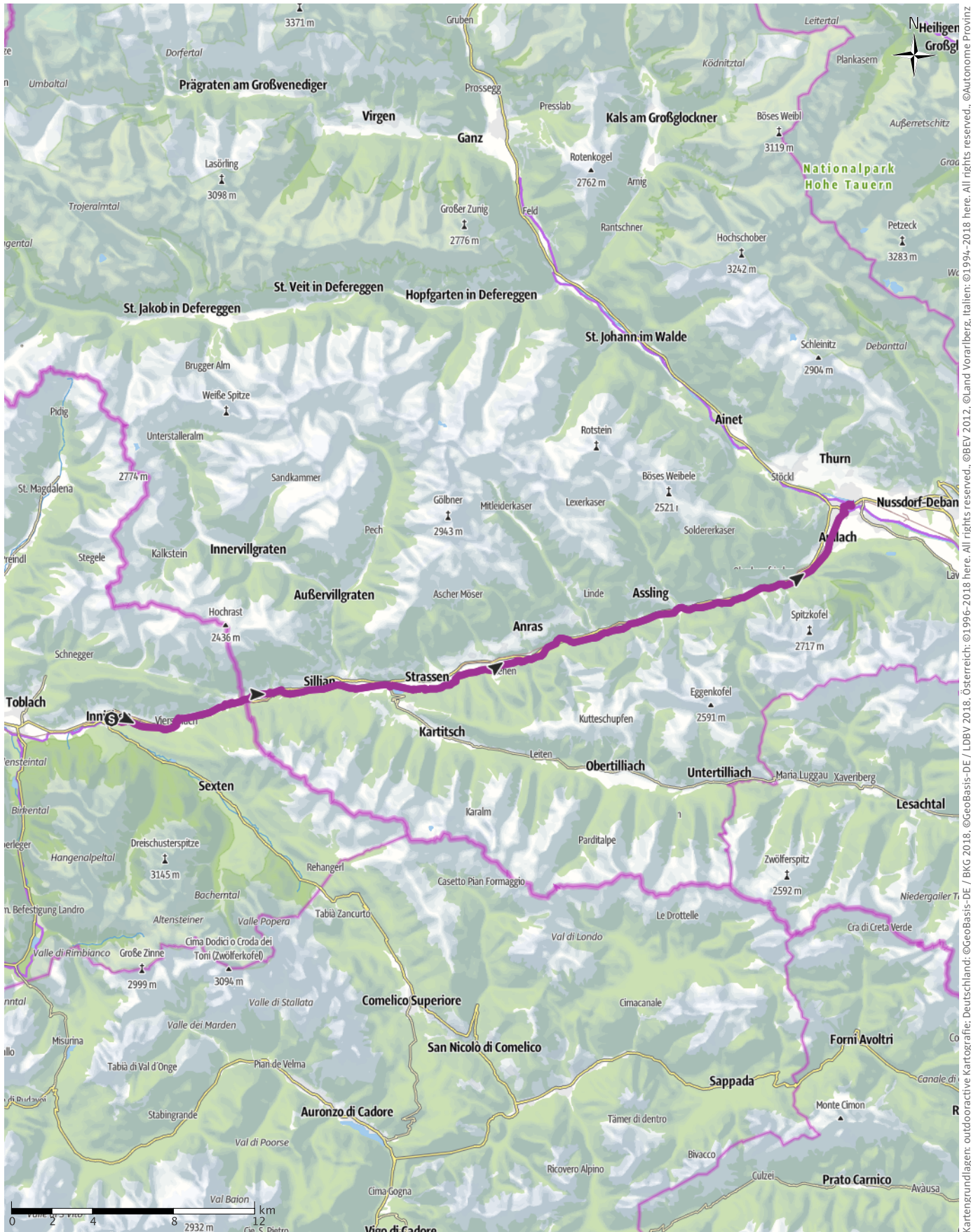
↔ 43,7km

🕒 3:26Std

⬆️ 129m

⬆️ 632m

Schwierigkeit leicht



Bozen – Südtirol – Abteilung Natur, Landschaft und Raumentwicklung. © Präzisionsdaten 4LAND, Schweiz: Geodata. ©swisstopo Kartengrundlagen: outdooractive Kartografie; Deutschland: ©GeoBasis-DE / BKG 2018, Österreich: ©BEV 2012, ©Land Vorarlberg, Italien: ©Autonome Provinz

Innichen-Lienz

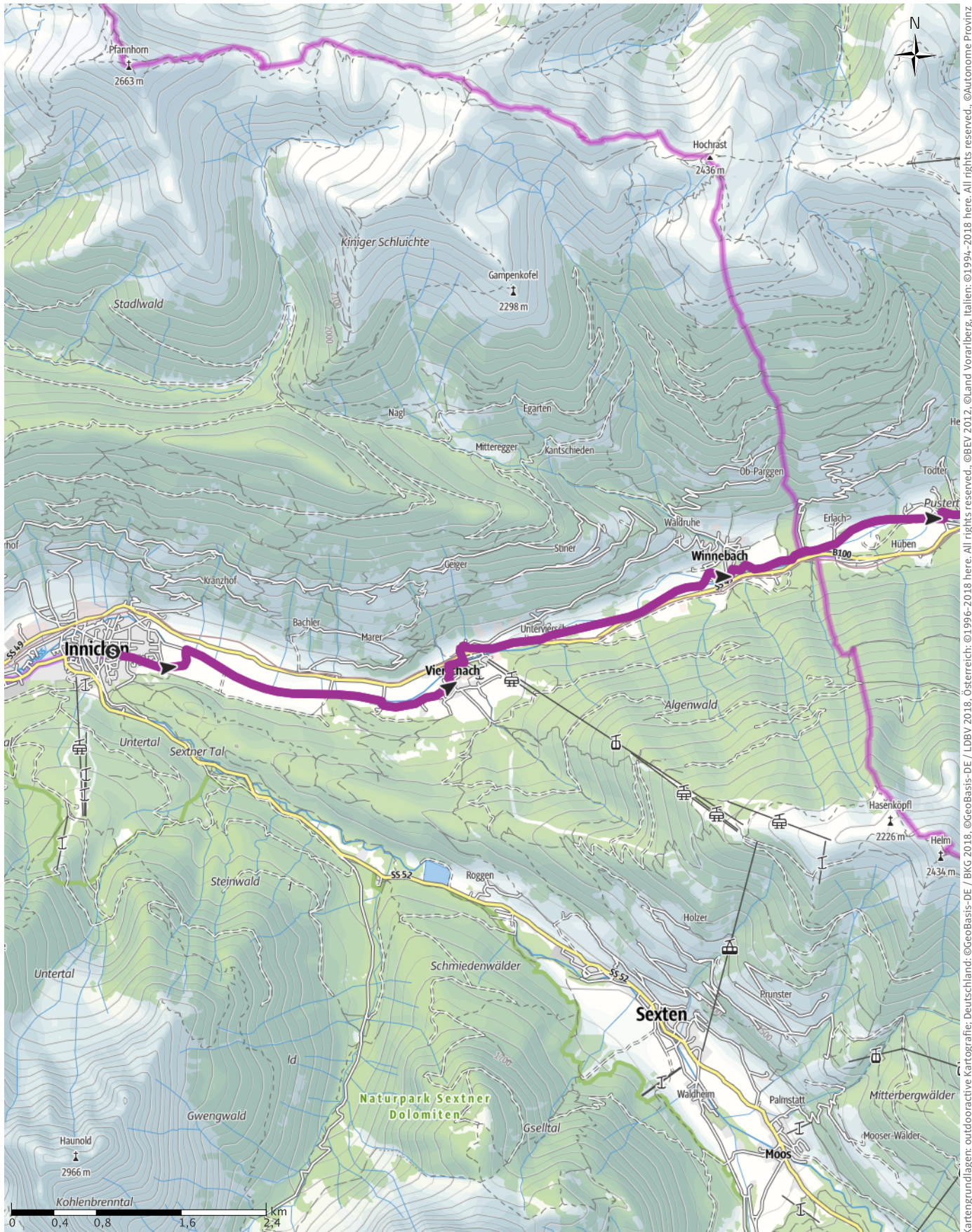
← 43,7km

🕒 3:26Std

▲ 129m

▼ 632m

Schwierigkeit leicht



Kartengrundlagen: outdooractive Kartografie; Deutschland: ©GeoBasis-DE / LDBV 2018, Österreich: ©1996-2018 here. All rights reserved., ©BEV 2012, ©Land Vorarlberg, Italien: ©1994-2018 here. All rights reserved., ©Autonome Provinz Bozen – Südtirol – Abteilung Natur, Landschaft und Raumentwicklung, © Präzisionsdaten 4LAND, Schweiz: Geodata ©swisstopo

Innichen-Lienz

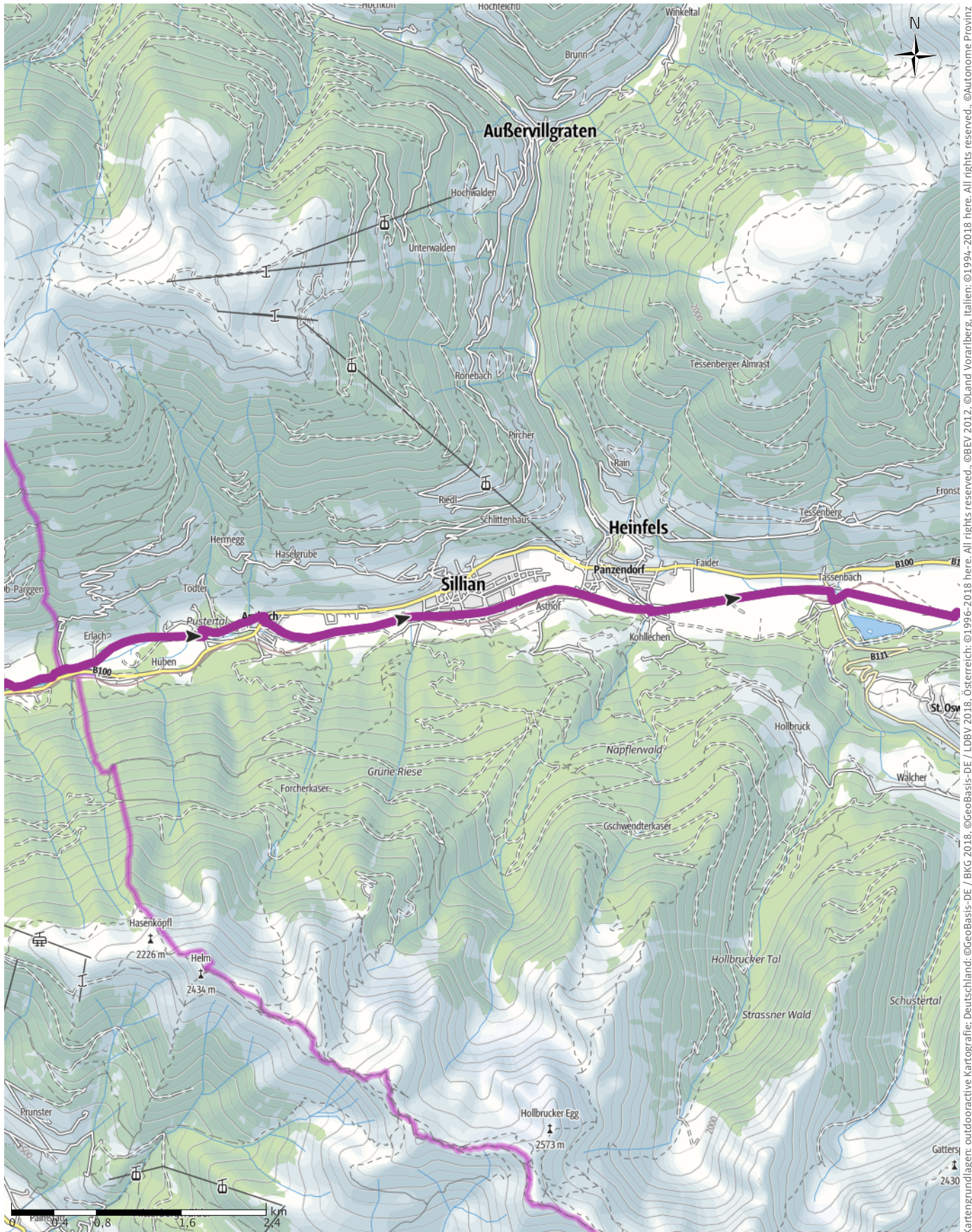
↔ 43,7km

🕒 3:26Std

⬆️ 129m

⬆️ 632m

Schwierigkeit leicht



Kartengrundlagen: outdooractive Kartografie; Deutschland: ©GeoBasis-DE / BKG 2018, ©GeoBasis-DE / LDBV 2018, Österreich: ©1996-2018 here, All rights reserved., ©BEV 2012, ©Land Vorarlberg, Italien: ©1994-2018 here, All rights reserved., ©Autonome Provinz Bozen – Südtirol – Abteilung Natur, Landschaft und Raumentwicklung, © Präzisionsdaten 4LAND, Schweiz: Geodata, ©swisstopo

Innichen-Lienz

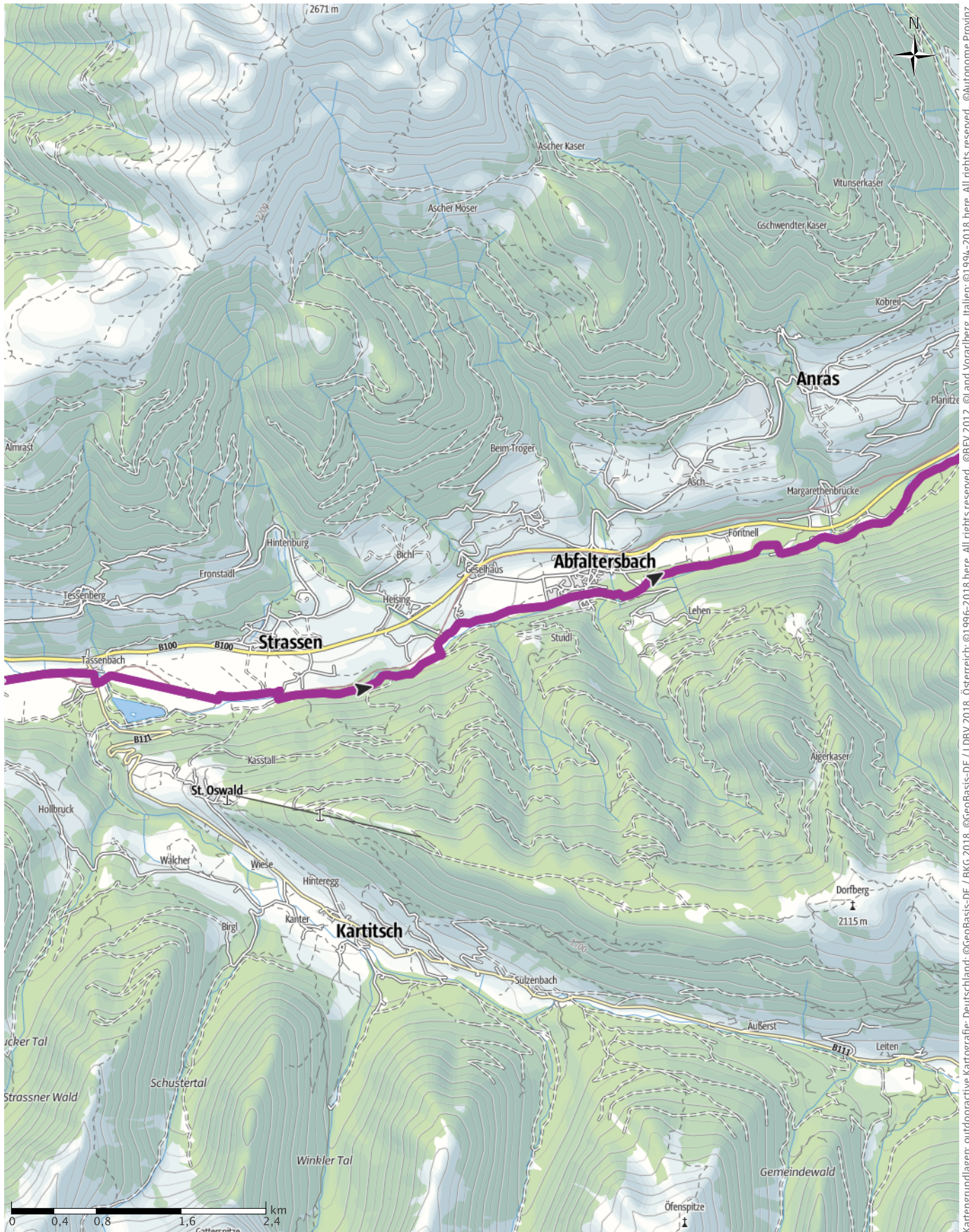
← 43,7km

🕒 3:26Std

▲ 129m

▼ 632m

Schwierigkeit leicht



Kartengrundlagen: outdooractive Kartografie; Deutschland: ©GeoBasis-DE / LDBV 2018, Österreich: ©1996-2018 here. All rights reserved., ©Autonome Provinz Bozen – Südtirol – Abteilung Natur, Landschaft und Raumentwicklung, © Präzisionsdaten 4LAND, Schweiz: Geodata @swisstopo

Innichen-Lienz

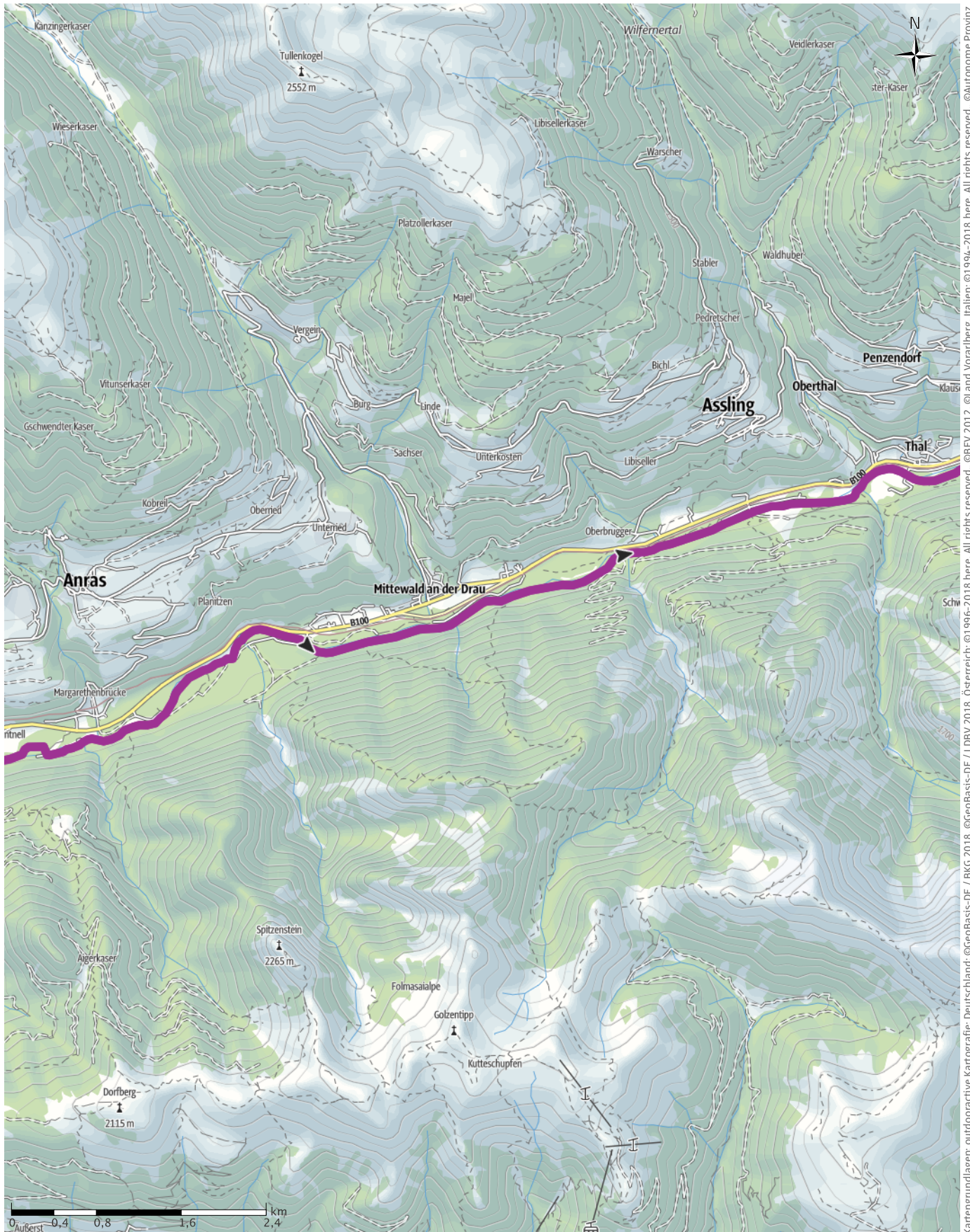
↔ 43,7km

🕒 3:26Std

▲ 129m

▼ 632m

Schwierigkeit leicht



Kartengrundlagen: outdooractive Kartografie; Deutschland: ©GeoBasis-DE / BKG 2018, ©GeoBasis-DE / LDBV 2018, Österreich: ©1996-2018 here. All rights reserved., ©Autonome Provinz Bozen – Südtirol – Abteilung Natur, Landschaft und Raumentwicklung, © Präzisionsdaten 4LAND, Schweiz: Geodata @swisstopo

Innichen-Lienz

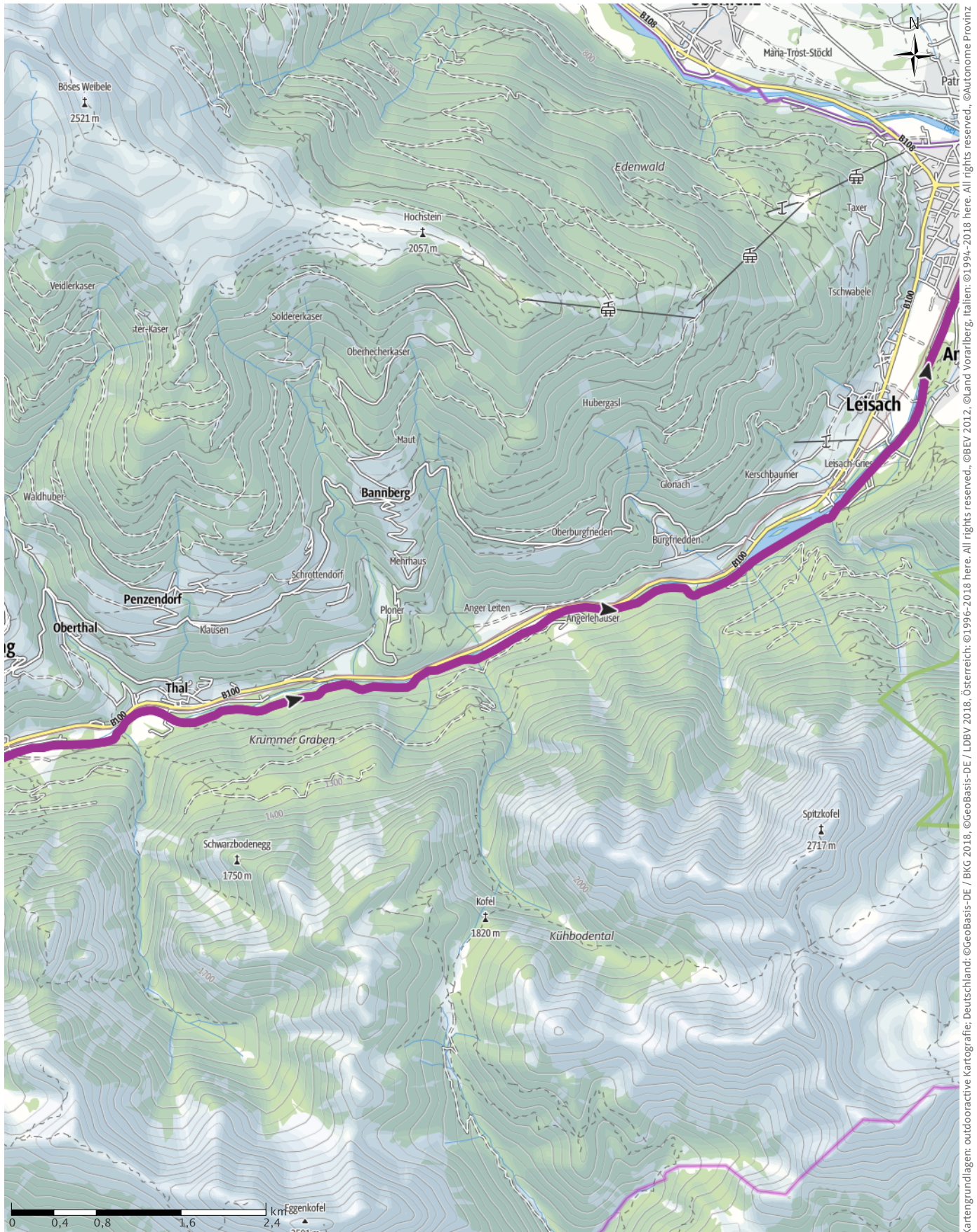
↔ 43,7km

🕒 3:26Std

▲ 129m

▼ 632m

Schwierigkeit leicht



Kartengrundlagen: outdooractive Kartografie; Deutschland: ©GeoBasis-DE / BKG 2018, ©GeoBasis-DE / LDBV 2018, Österreich: ©1996-2018 here. All rights reserved., ©1994-2018 here. All rights reserved., ©Autonome Provinz Bozen – Südtirol – Abteilung Natur, Landschaft und Raumentwicklung, © Präzisionsdaten 4LAND, Schweiz: Geodata @swisstopo

Innichen-Lienz

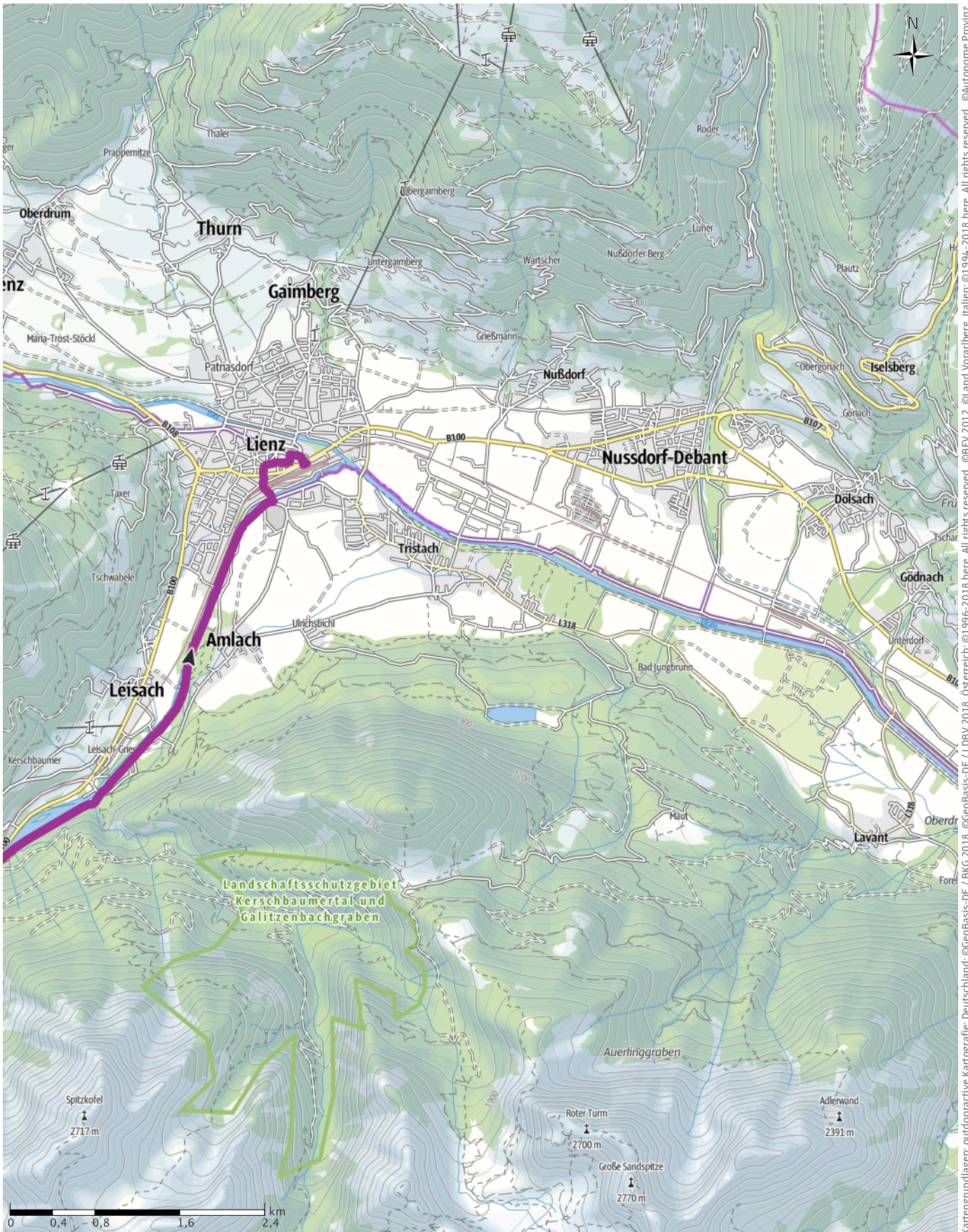
← 43,7km

🕒 3:26Std

▲ 129m

▼ 632m

Schwierigkeit leicht



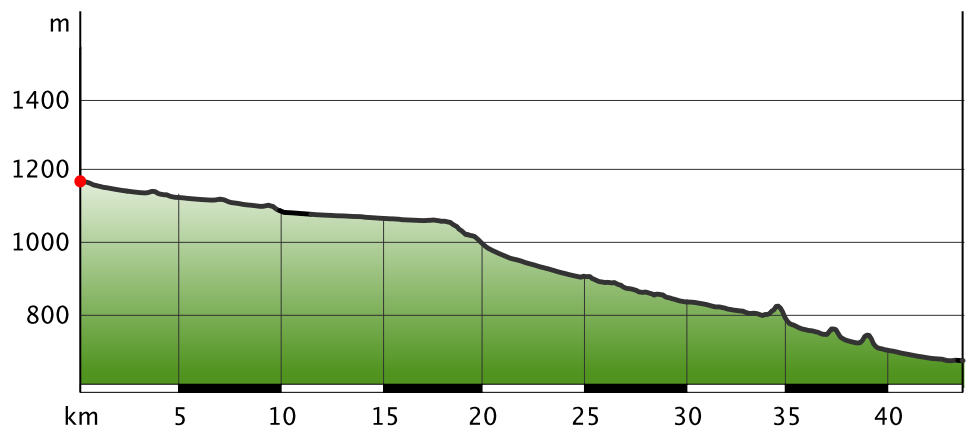
Kartengrundlagen: outdooractive Kartografie; Deutschland: ©GeoBasis-DE / LDBV 2018, Österreich: ©1996-2018 here, All rights reserved., ©BEV 2012, ©Land Vorarlberg, Italien: ©1994-2018 here, All rights reserved., ©Autonome Provinz Bozen – Südtirol – Abteilung Natur, Landschaft und Raumentwicklung, © Präzisionsdaten 4LAND, Schweiz: Geodata, ©swisstopo

Innichen-Lienz

Wegart

Asphalt	42km
Schotterweg	0km
Straße	1,7km

Höhenprofil



Tourdaten

Radtour

Strecke ↔ 43,7 km

Dauer ⌚ 3:26 Std

Aufstieg ▲ 129 m

Abstieg ▼ 632 m

Schwierigkeit leicht

Kondition ●●●●●

Technik ●●●●●

Höhenlage



Beste Jahreszeit

JAN | FEB | MÄR
 APR | MAI | JUN
 JUL | AUG | SEP
 OKT | NOV | DEZ

Bewertungen

Autoren

Erlebnis ●●●●●

Landschaft ●●●●●

Community

Weitere Tourdaten



Hotel Winkler
 Stefansdorf

Aktualisierung: 14.04.2018



QR-Code scannen und diese Tour offline speichern, mit Freunden teilen und mehr ...

Webseite

<http://out.ac/baXVZ>

Von Innichen startend geht es über den beliebten und bekannten Radweg hinaus bis nach Osttirol in den dortigen Hauptort Lienz.

Der Radweg ist stets asphaltiert und führt in leichtem auf und ab, sanft abfallend bis zum Ziel.

Dort gibt es die Möglichkeit mit dem Zug nach Innichen zurückzukehren. Vorab sollte man sich über die Abfahrtszeiten der Züge und den Fahrradtransport informieren.

Tour zum Mitnehmen für iPhone und Android