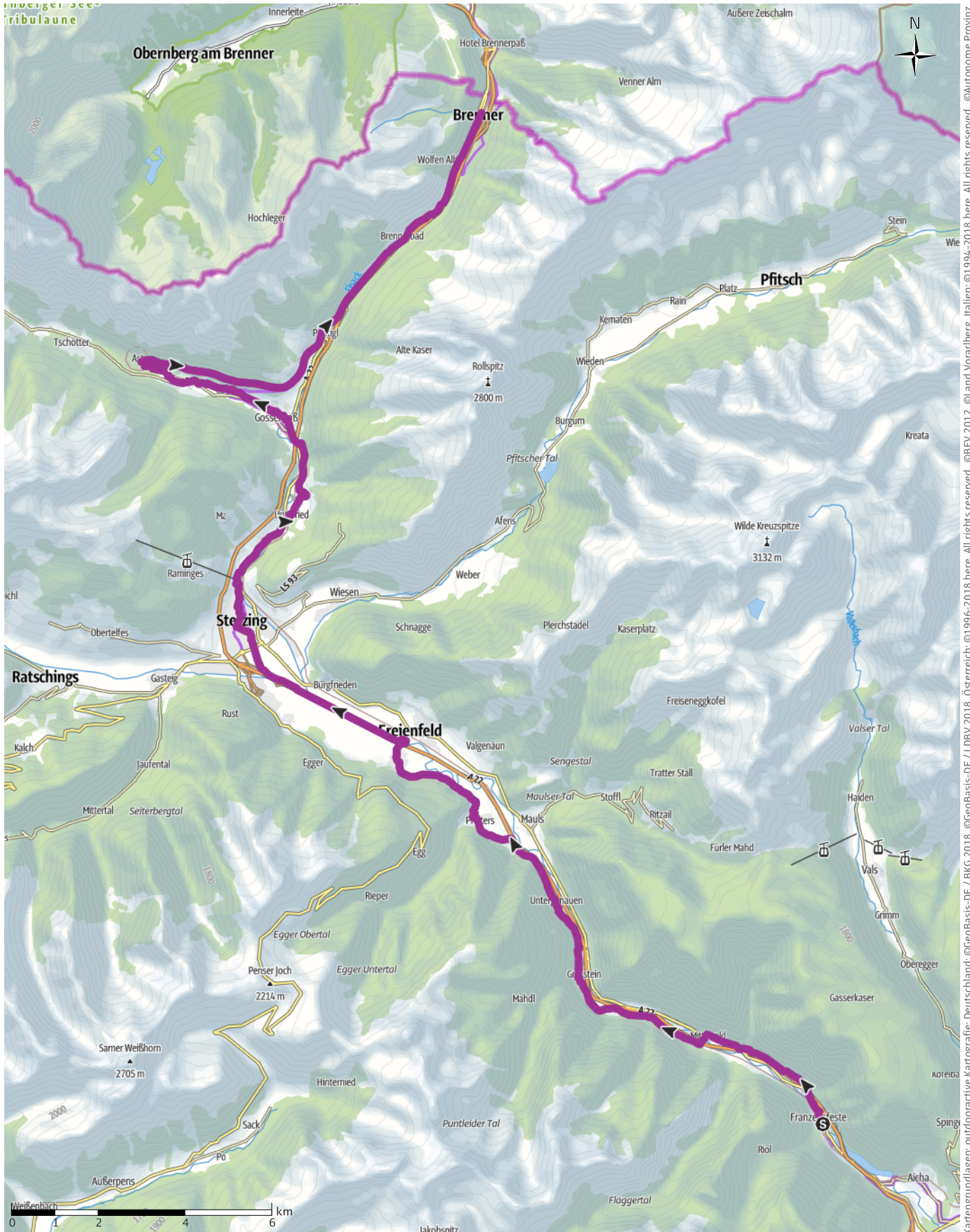


Franzensfeste-Brenner

↔ 43,7km | ⌚ 4:07Std | ⬆️ 752m | ⬆️ 129m | Schwierigkeit leicht



Kartengrundlagen: outdooractive Kartografie; Deutschland: ©GeoBasis-DE / LDBV 2018, Österreich: ©1996-2018 here. All rights reserved., ©BEV 2012, ©Land Vorarlberg, Italien: ©1994-2018 here. All rights reserved., ©Autonome Provinz Bozen – Südtirol – Abteilung Natur, Landschaft und Raumentwicklung, © Präzisionsdaten 4LAND, Schweiz: Geodata @swisstopo

Franzensfeste-Brenner

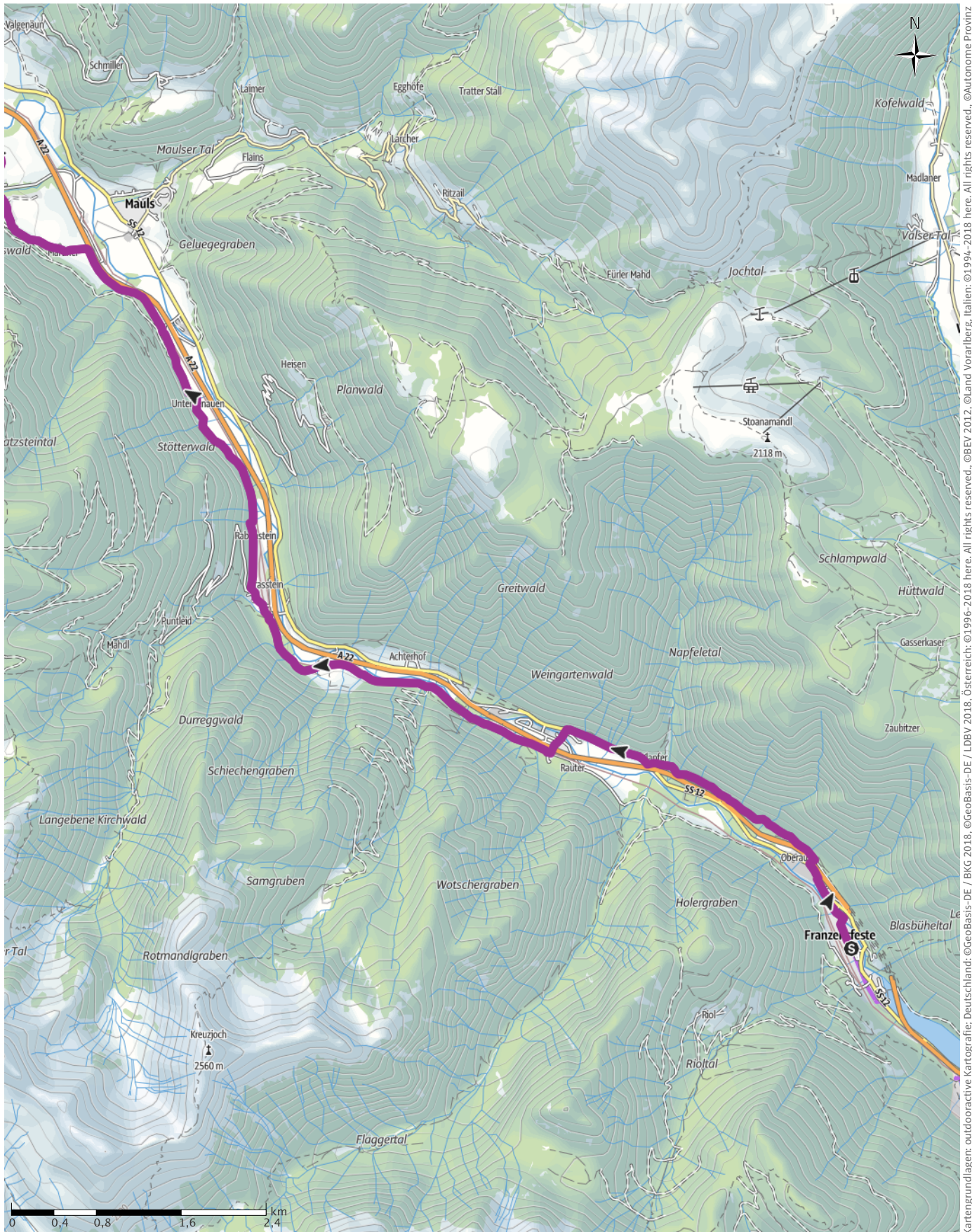
↔ 43,7km

🕒 4:07Std

⬆️ 752m

⬆️ 129m

Schwierigkeit leicht



Kartengrundlagen: outdooractive Kartografie; Deutschland: ©GeoBasis-DE / LDBV 2018, Österreich: ©1996-2018 here. All rights reserved., ©BEV 2012, ©Land Vorarlberg, Italien: ©1994-2018 here. All rights reserved., ©Autonome Provinz Bozen – Südtirol – Abteilung Natur, Landschaft und Raumentwicklung, © Präzisionsdaten 4LAND, Schweiz: Geodata ©swisstopo

Franzensfeste-Brenner

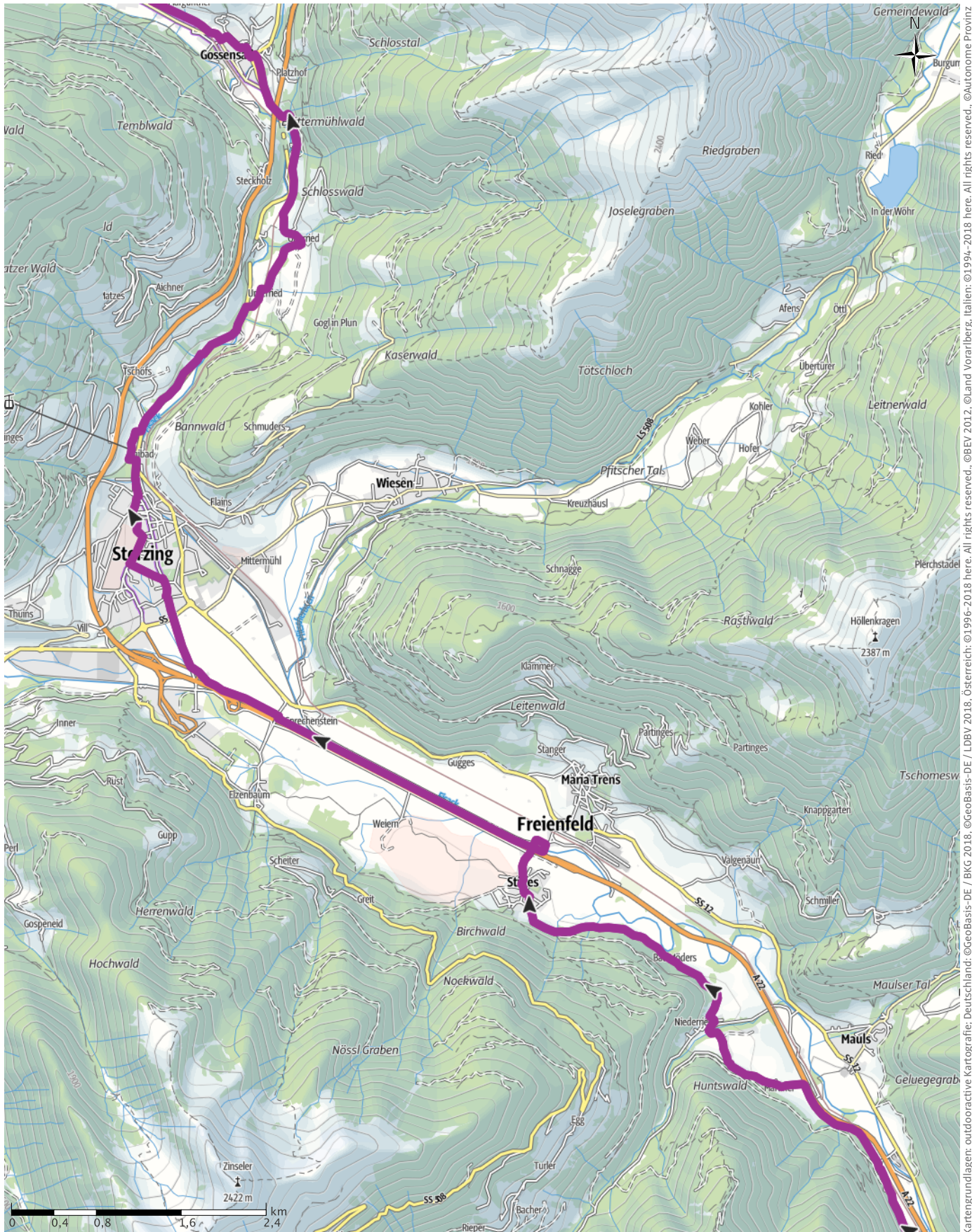
↔ 43,7km

🕒 4:07Std

⬆️ 752m

⬆️ 129m

Schwierigkeit leicht



Kartengrundlagen: outdooractive Kartografie; Deutschland: ©GeoBasis-DE / LDBV 2018, ©GeoBasis-DE / LDBV 2018, Österreich: ©BEV 2012, ©Land Vorarlberg, Italien: ©1994-2018 here. All rights reserved. ©Autonome Provinz Bozen – Südtirol – Abteilung Natur, Landschaft und Raumentwicklung. © Präzisionsdaten 4LAND, Schweiz: Geodata. @swisstopo

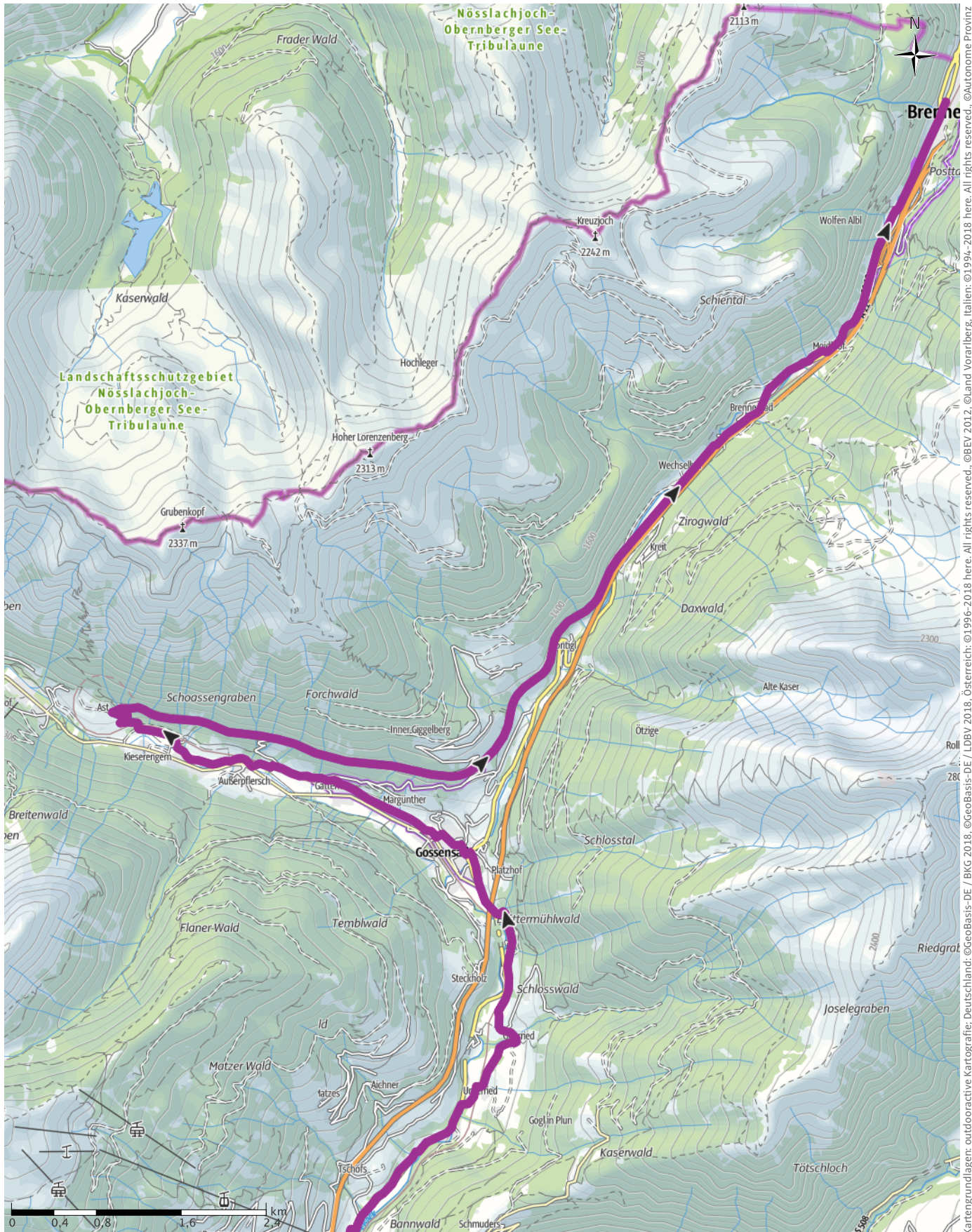
← 43,7km

🕒 4:07Std

⬆️ 752m

⬆️ 129m

Schwierigkeit leicht



Kartengrundlagen: outdooractive Kartografie; Deutschland: ©GeoBasis-DE / BKG 2018, ©GeoBasis-DE / LDBV 2018, Österreich: ©1996-2018 here. All rights reserved., ©BEV 2012, ©Land Vorarlberg, Italien: ©1994-2018 here. All rights reserved., ©Autonome Provinz Bozen – Südtirol – Abteilung Natur, Landschaft und Raumentwicklung, © Präzisionsdaten 4LAND, Schweiz: Geodata, ©swisstopo

Franzensfeste-Brenner

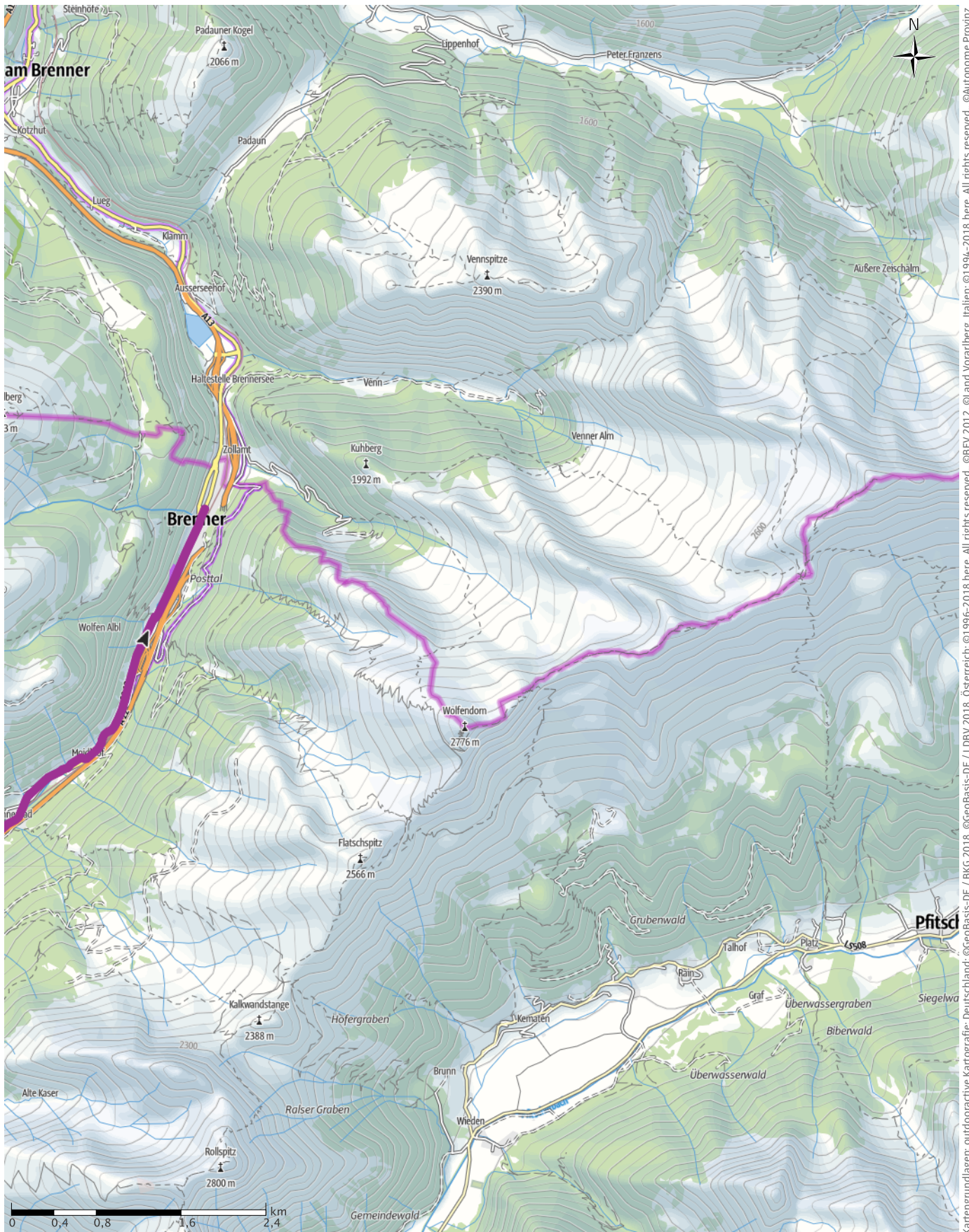
↔ 43,7km

🕒 4:07Std

⬆️ 752m

⬆️ 129m

Schwierigkeit leicht



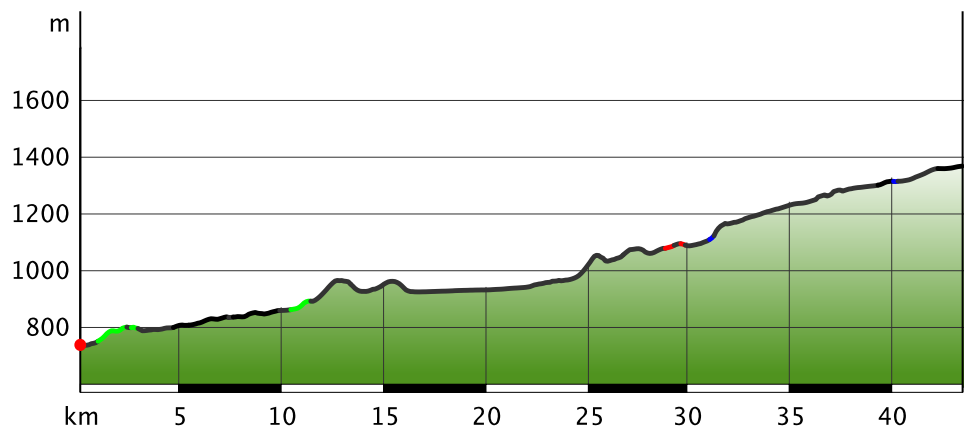
Kartengrundlagen: outdooractive Kartografie; Deutschland: ©GeoBasis-DE / LDBV 2018, Österreich: ©1996-2018 here. All rights reserved., ©BEV 2012, ©Land Vorarlberg, Italien: ©1994-2018 here. All rights reserved., ©Autonome Provinz Bozen – Südtirol – Abteilung Natur, Landschaft und Raumentwicklung, © Präzisionsdaten 4LAND, Schweiz: Geodata ©swisstopo

Franzensfeste-Brenner

Wegart

Asphalt	33km
Schotterweg	0,4km
Weg	2,7km
Pfad	0,5km
Straße	7,1km

Höhenprofil



Tourdaten

Radtour

Strecke ↔ 43,7 km

Dauer ⌚ 4:07 Std

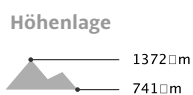
Aufstieg ▲ 752 m

Abstieg ▼ 129 m

Schwierigkeit leicht

Kondition ●●●●●

Technik ●●●●●



Beste Jahreszeit

JAN | FEB | MÄR
 APR | MAI | JUN
 JUL | AUG | SEP
 OKT | NOV | DEZ

Bewertungen

Autoren

Erlebnis ●●●●●

Landschaft ●●●●●

Community

Weitere Tourdaten



Hotel Winkler
 Stefansdorf

Aktualisierung: 14.04.2018



QR-Code scannen und diese Tour offline speichern, mit Freunden teilen und mehr ...

Webseite

<http://out.ac/baWAO>

Start beim Bahnhof Franzensfeste. Am asphaltierten Radweg entlang bis auf den Brennerpass.

Unterwegs kann die Altstadt von Sterzing besichtigt werden. Anschließend führt der RADweg weiter über die alte Bahnlinie (in Richtung Pflerschtal) bis auf den Brennerpass. Hier in Gossensaß kann dieser Umweg (durch deutlich steilere Wege) abgekürzt werden.

Es gibt unterwegs und am Brenner die Möglichkeit, den Rückweg mit dem Zug anzutreten. Fahrradtransport (je nach Linie) möglich.

Tour zum Mitnehmen für iPhone und Android