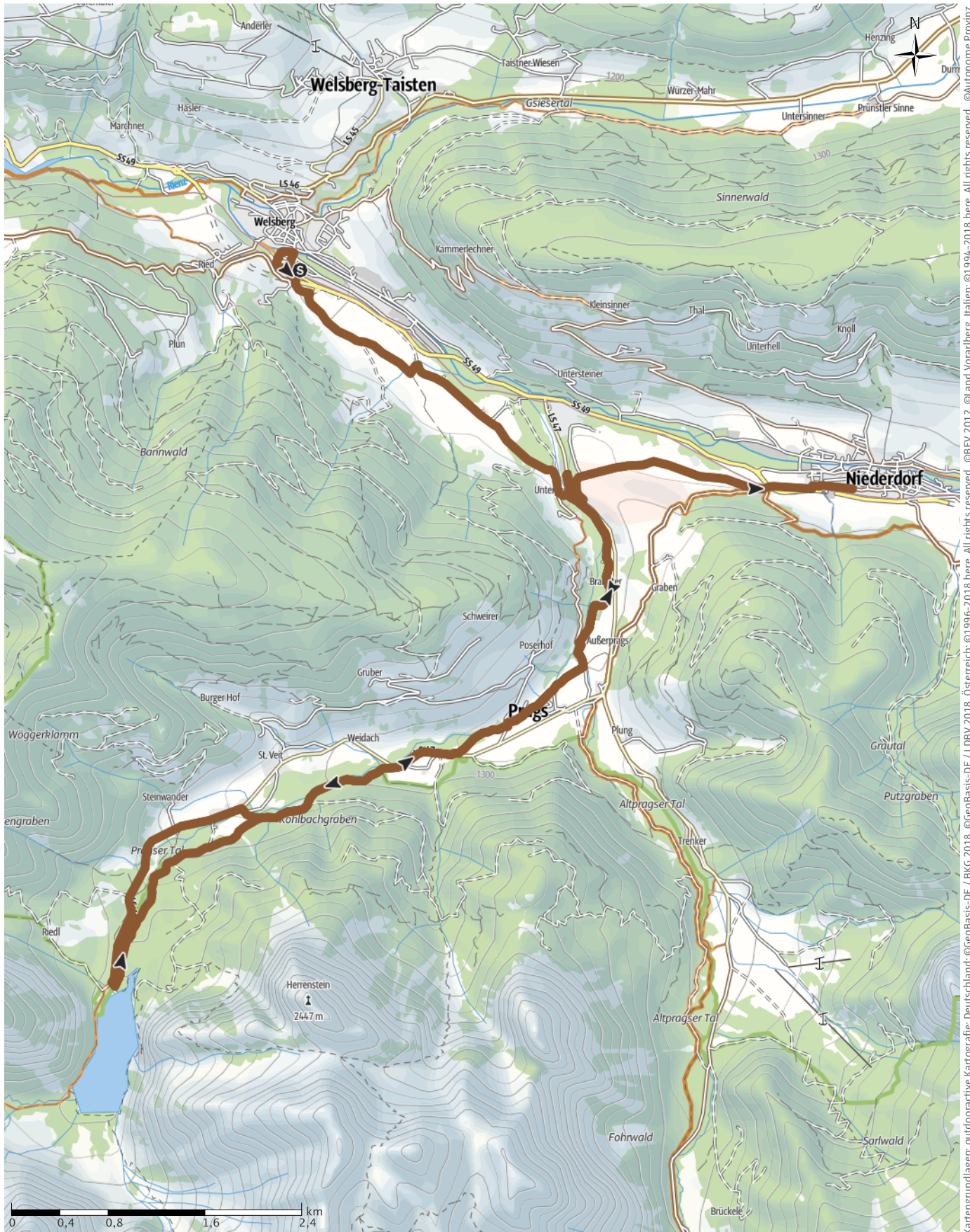


105 Welsberg, Pragser Wildsee, Niederdorf

↔ 21,5km | ⌚ 2:16Std | ⬆️ 431m | ⬆️ 349m | Schwierigkeit mittel



Kartengrundlagen: outdooractive Kartografie; Deutschland: ©GeoBasis-DE / BKG 2018, Österreich: ©1996-2018 here, All rights reserved., ©BEV 2012, ©Land Vorarlberg, Italien: ©1994-2018 here, All rights reserved., ©Autonome Provinz Bozen – Südtirol – Abteilung Natur, Landschaft und Raumentwicklung, © Präzisionsdaten 4LAND, Schweiz: Geodata ©swisstopo

105 Welsberg, Pragser Wildsee, Niederdorf

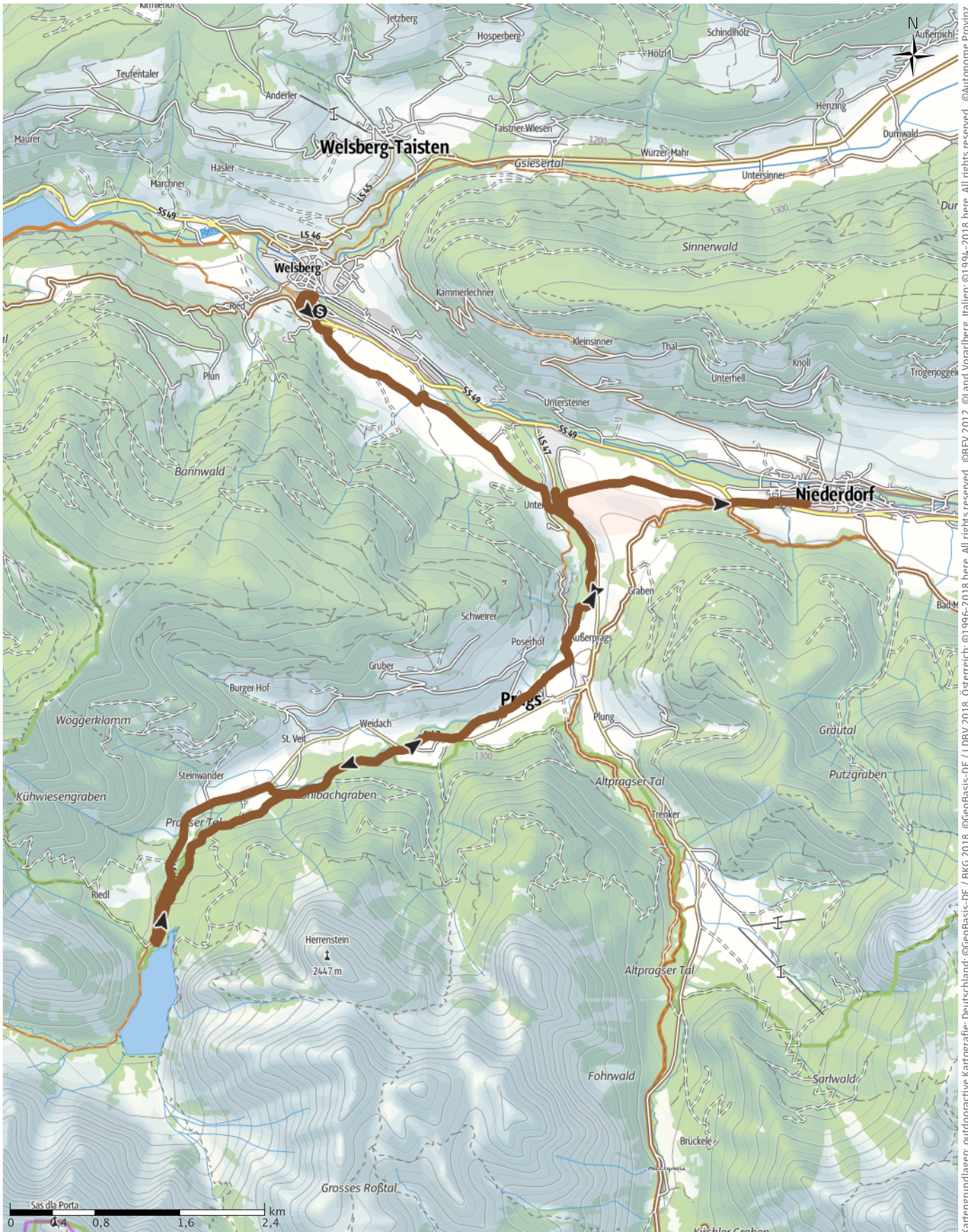
← 21,5km

🕒 2:16Std

▲ 431m

▾ 349m

Schwierigkeit mittel

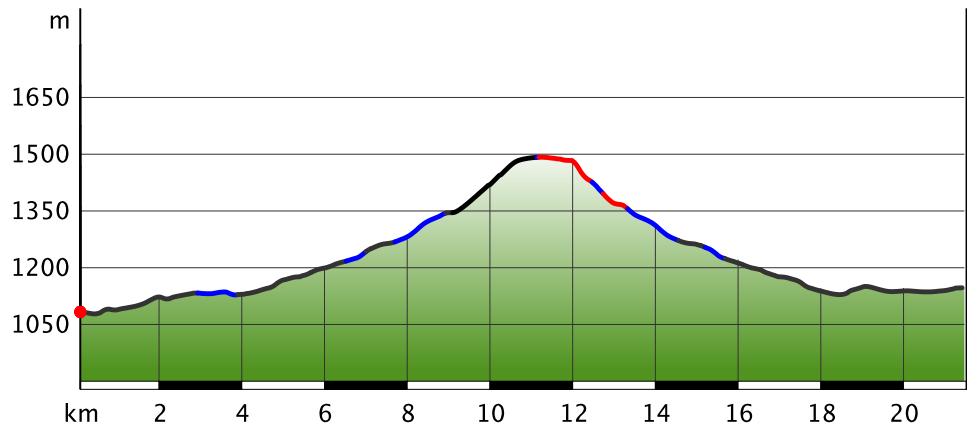


Kartengrundlagen: outdooractive Kartografie; Deutschland: ©GeoBasis-DE / LDBV 2018, Österreich: ©1996-2018 here. All rights reserved., ©BEV 2012, ©Land Vorarlberg, Italien: ©1994-2018 here. All rights reserved., ©Autonome Provinz Bozen – Südtirol – Abteilung Natur, Landschaft und Raumentwicklung, © Präzisionsdaten 4LAND, Schweiz: Geodata @swisstopo

Wegart

Asphalt	12,8km
Schotterweg	4,8km
Weg	0km
Pfad	1,8km
Straße	2,1km

Höhenprofil



Tourdaten

Mountainbike

Strecke ↔ 21,5 km

Dauer ⌚ 2:16 Std

Aufstieg ▲ 431 m

Abstieg ▼ 349 m

Schwierigkeit mittel

Kondition ●●●●●

Technik S1 / 2

Höhenlage



Beste Jahreszeit

JAN | FEB | MÄR
 APR | MAI | JUN
 JUL | AUG | SEP
 OKT | NOV | DEZ

Bewertungen

Autoren

Erlebnis ●●●●●

Landschaft ●●●●●

Community

Weitere Tourdaten



Winklerhotels

Aktualisierung: 10.05.2018

Vom Bahnhof Welsberg gehts anfangs über den Fahrradweg, anschließend ab St. Veit in Prags über die Hauptstraße hinein zum malerischen Pragser Wildsee.

Der Rundweg um den See ist für Fahrräder aufgrund der hohen Wanderer/Spaziergänger verboten bzw. nicht sinnvoll, schiebend bzw. zu Fuß ohne Fahrrad kann man allerdings das andere Ufer auf dem Rundweg erreichen.

Der Rückweg folgt entweder der Hauptstraße, oder auf Nebenwegen (anfangs kurze Schiebepassage bzw. Trail.) direkt vom Kiosk am See durch den Wald wieder hinaus ins Pragsertal. Dort gibt es nun die Möglichkeit wieder zurück zum Bahnhof nach Welsberg oder nach Niederdorf zu fahren (ähnliche Entfernung).

Tour zum Mitnehmen für iPhone und Android



QR-Code scannen und diese Tour offline speichern, mit Freunden teilen und mehr ...

Webseite

<http://out.ac/baXrT>