

Bike & Freeride Gassl

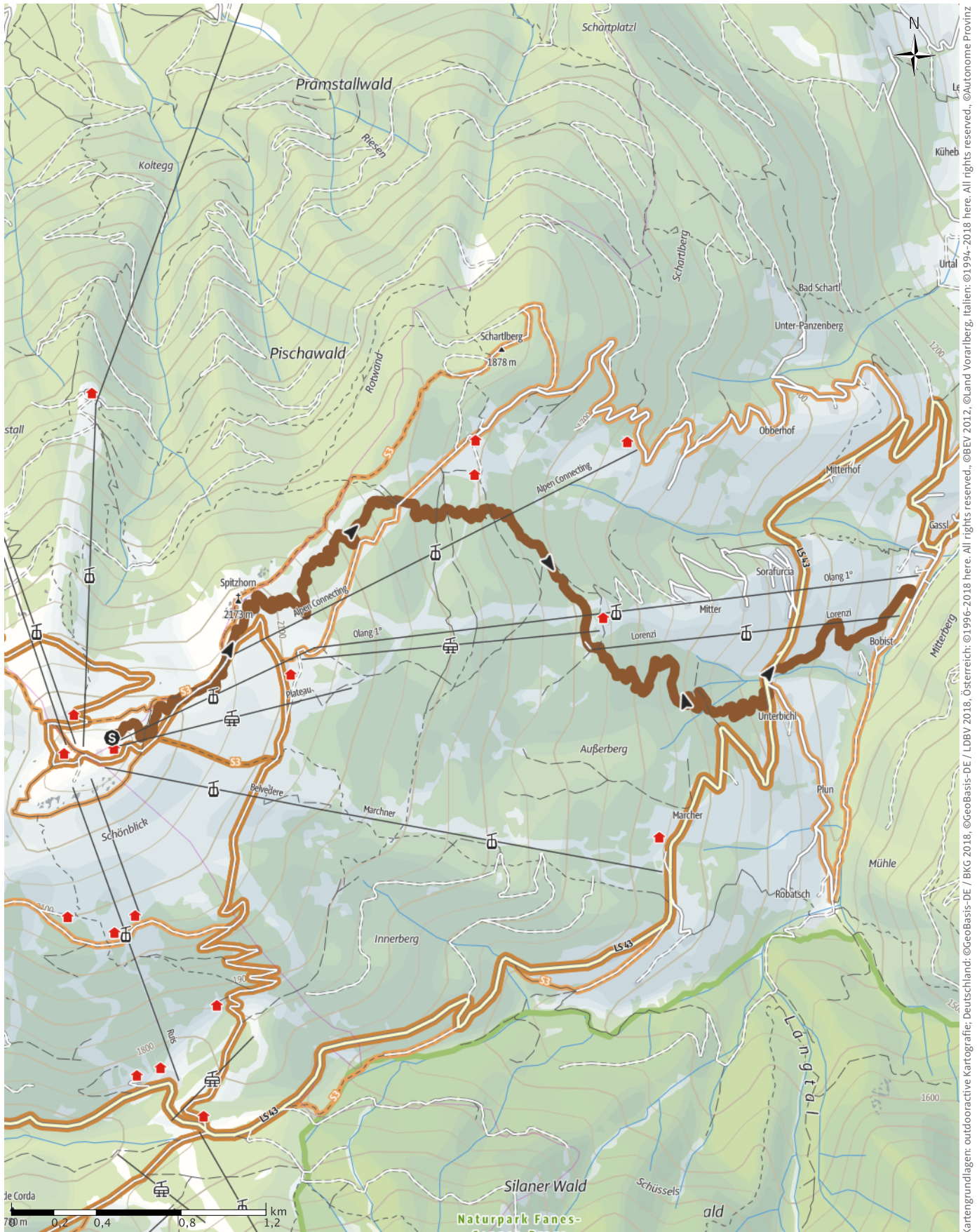
← 8,4km

🕒 0:32Std

▲ 0m

▼ 1100m

Schwierigkeit mittel



Kartengrundlagen: outdooractive Kartografie; Deutschland: ©GeoBasis-DE / BKG 2018, ©GeoBasis-DE / LDBV 2018, Österreich: ©1996-2018 here. All rights reserved., ©1994-2018 here. All rights reserved., ©Autonome Provinz Bozen – Südtirol – Abteilung Natur, Landschaft und Raumentwicklung, Schweiz: Geodata ©swisstopo

Bike & Freeride Gassl

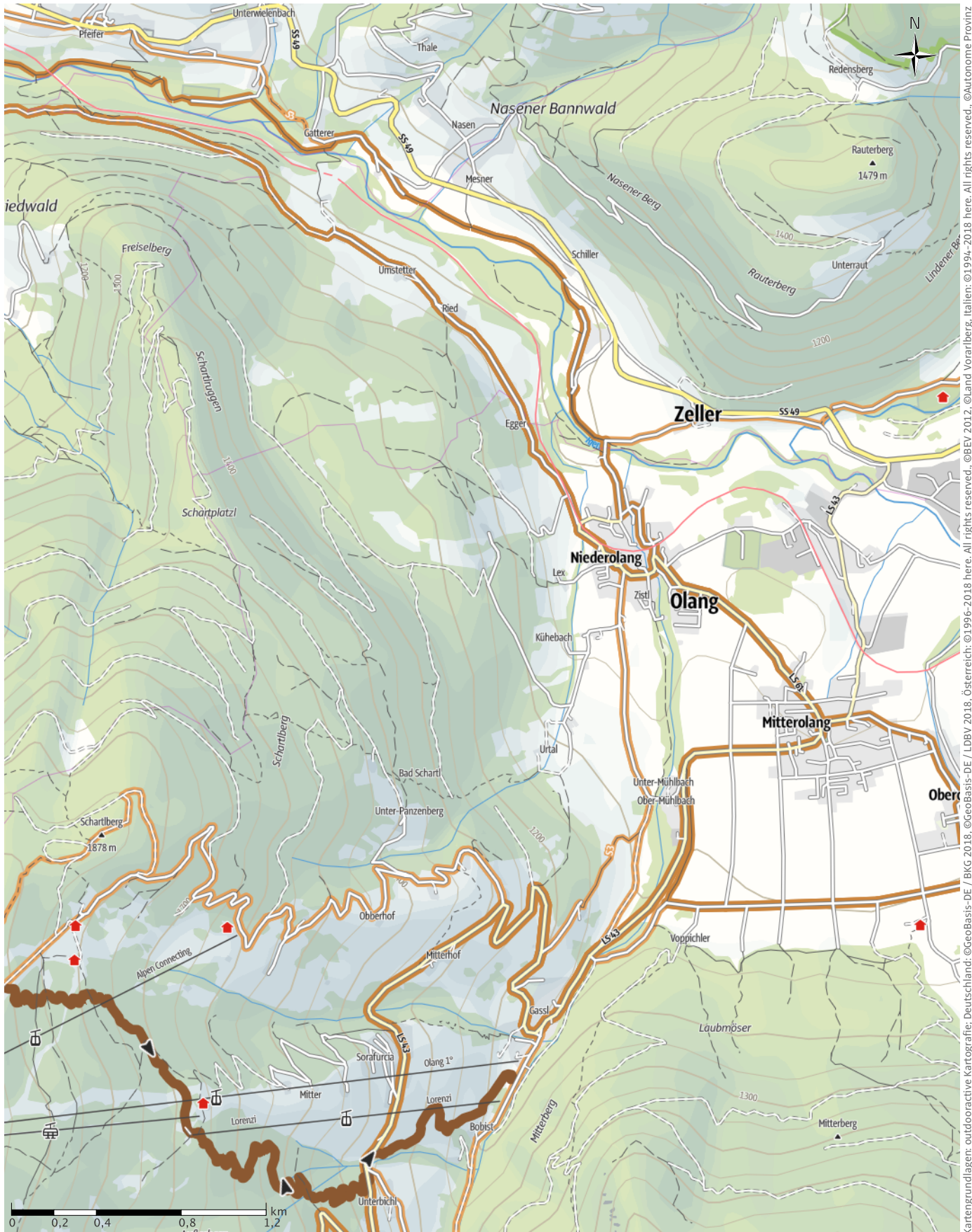
← 8,4km

🕒 0:32Std

📏 0m

📏 1100m

Schwierigkeit mittel



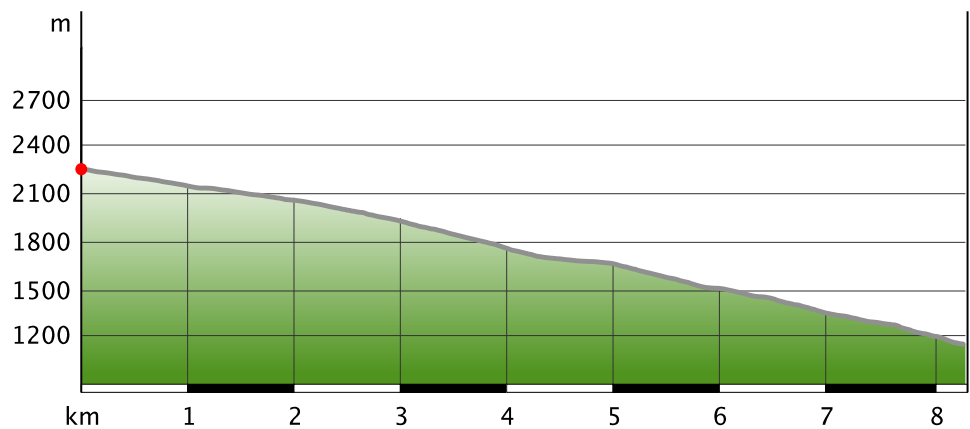
Kartengrundlagen: outdooractive Kartografie; Deutschland: ©GeoBasis-DE / BKG 2018, Österreich: ©1996-2018 here. All rights reserved., ©BEV 2012, ©Land Vorarlberg, Italien: ©1994-2018 here. All rights reserved., ©Autonome Provinz Bozen – Südtirol – Abteilung Natur, Landschaft und Raumentwicklung, Schweiz: Geodata @swisstopo

Bike & Freeride Gassl

Wegart

— Länge 8,4km

Höhenprofil



Tourdaten

Mountainbike

Strecke ↔ 8,4 km

Dauer ⌚ 0:32 Std

Aufstieg ▲ 0 m

Abstieg ▼ 1100 m

Schwierigkeit mittel

Kondition ●●●●●

Technik ●●●●●

Höhenlage



Beste Jahreszeit

JAN | FEB | MÄR
 APR | MAI | JUN
 JUL | AUG | SEP
 OKT | NOV | DEZ

Bewertungen

Autoren

Erlebnis ●●●●●

Landschaft ●●●●●

Community

Weitere Tourdaten



Quelle
 Bruneck Kronplatz Tourismus



QR-Code scannen und diese Tour offline speichern, mit Freunden teilen und mehr ...

Webseite
<http://out.ac/4cuYt>

Der längste Trail am Kronplatz besteht aus zwei Abschnitten: Der erste Teil schlängelt sich am Osthang des Berges bis zur Mittelstation der Umlaufbahn Olang 1+2 und soll auch Einsteiger auf den Geschmack des Freeride Mountainbikens bringen. Leichte Sprünge und wenig geneigte Anliegerkurven charakterisieren hier den Trail.

Der zweite und neue Abschnitt wird hingegen anspruchsvoller und besticht durch seine abwechslungsreiche Linienführung. Er verläuft von der Mittelstation der Umlaufbahn Olang 1+2 über mäßig steiles Gelände, durch idyllische Wald- und Wiesenabschnitte bis zur Talstation in der namensgebenden Ortschaft Gassl. Der ideale Trail sei es für Einsteiger wie für Fortgeschrittene!

Tour zum Mitnehmen für iPhone und Android