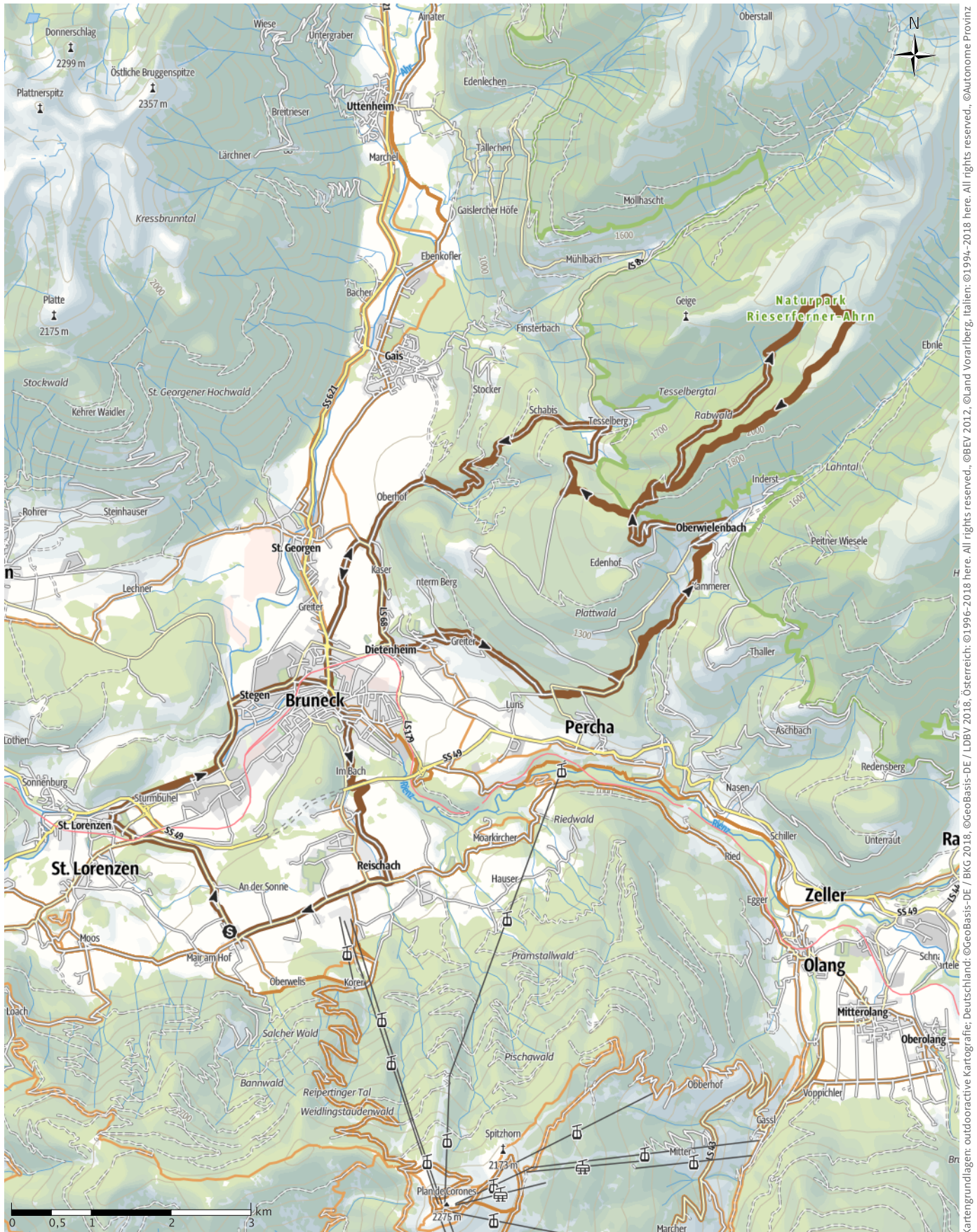


Tesselberger Alm, Hühnerspiel

↔ 44,5km | ⌚ 7:05Std | ⚡ 1641m | ⚡ 1641m | Schwierigkeit mittel



Kartengrundlagen: outdooractive Kartografie; Deutschland: ©GeoBasis-DE / BKG 2018, ©GeoBasis-DE / LDBV 2018, Österreich: ©1996-2018 here. All rights reserved., ©BEV 2012, ©Land Vorarlberg, Italien: ©1994-2018 here. All rights reserved., ©Autonome Provinz Bozen – Südtirol – Abteilung Natur, Landschaft und Raumentwicklung, Schweiz: Geodata ©swisstopo

Tesselberger Alm, Hühnerspiel

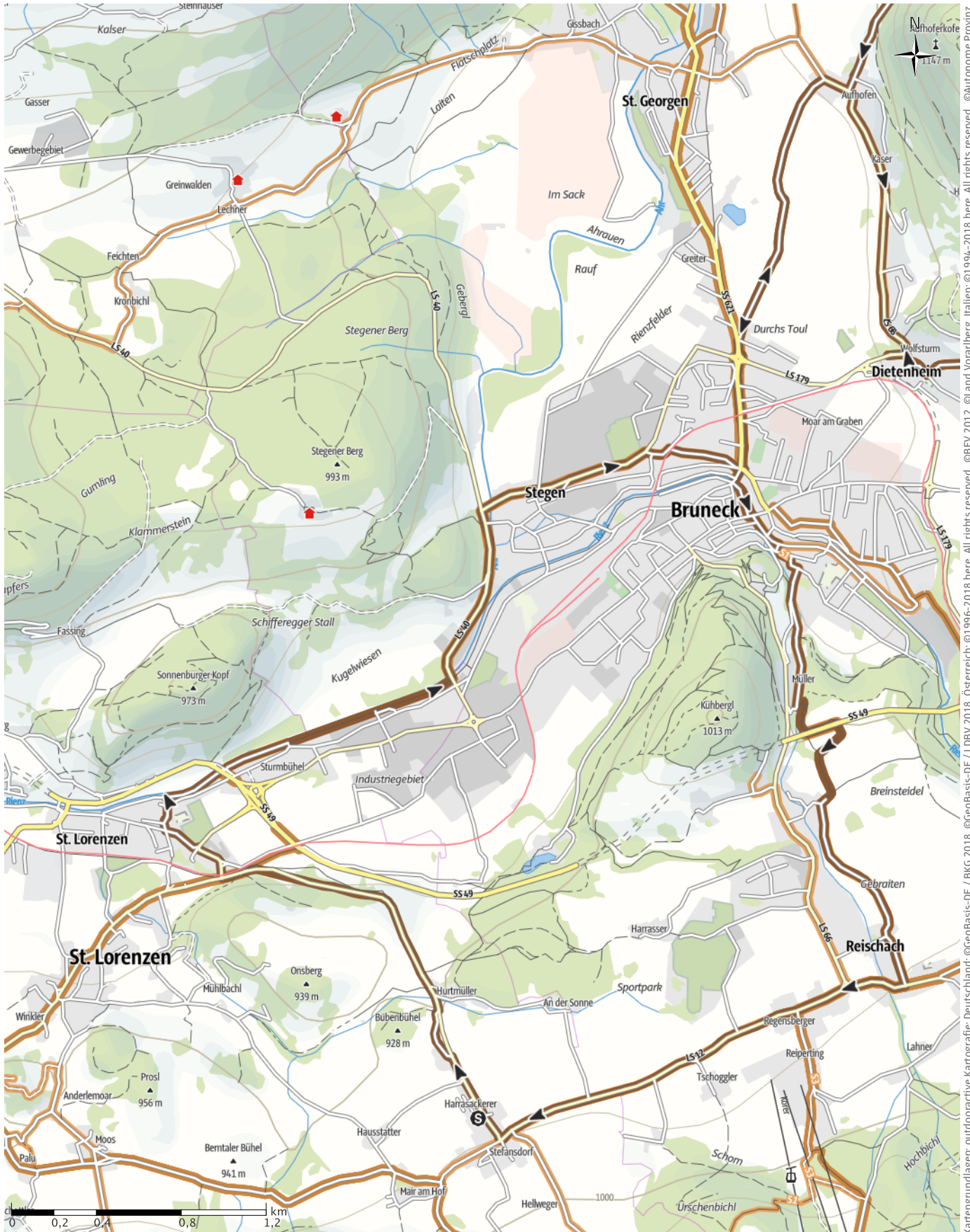
← 44,5km

🕒 7:05Std

▲ 1641m

▼ 1641m

Schwierigkeit mittel



Bozen – Südtirol – Abteilung Natur, Landschaft und Raumentwicklung, Schweiz: Geodata ©swisstopo
Kartengrundlagen: outdooractive Kartografie; Deutschland: ©GeoBasis-DE / BKG 2018, Österreich: ©LDBV 2018, ©BEV 2012, ©Land Vorarlberg, Italien: ©1994-2018 here. All rights reserved.

Tesselberger Alm, Hühnerspiel

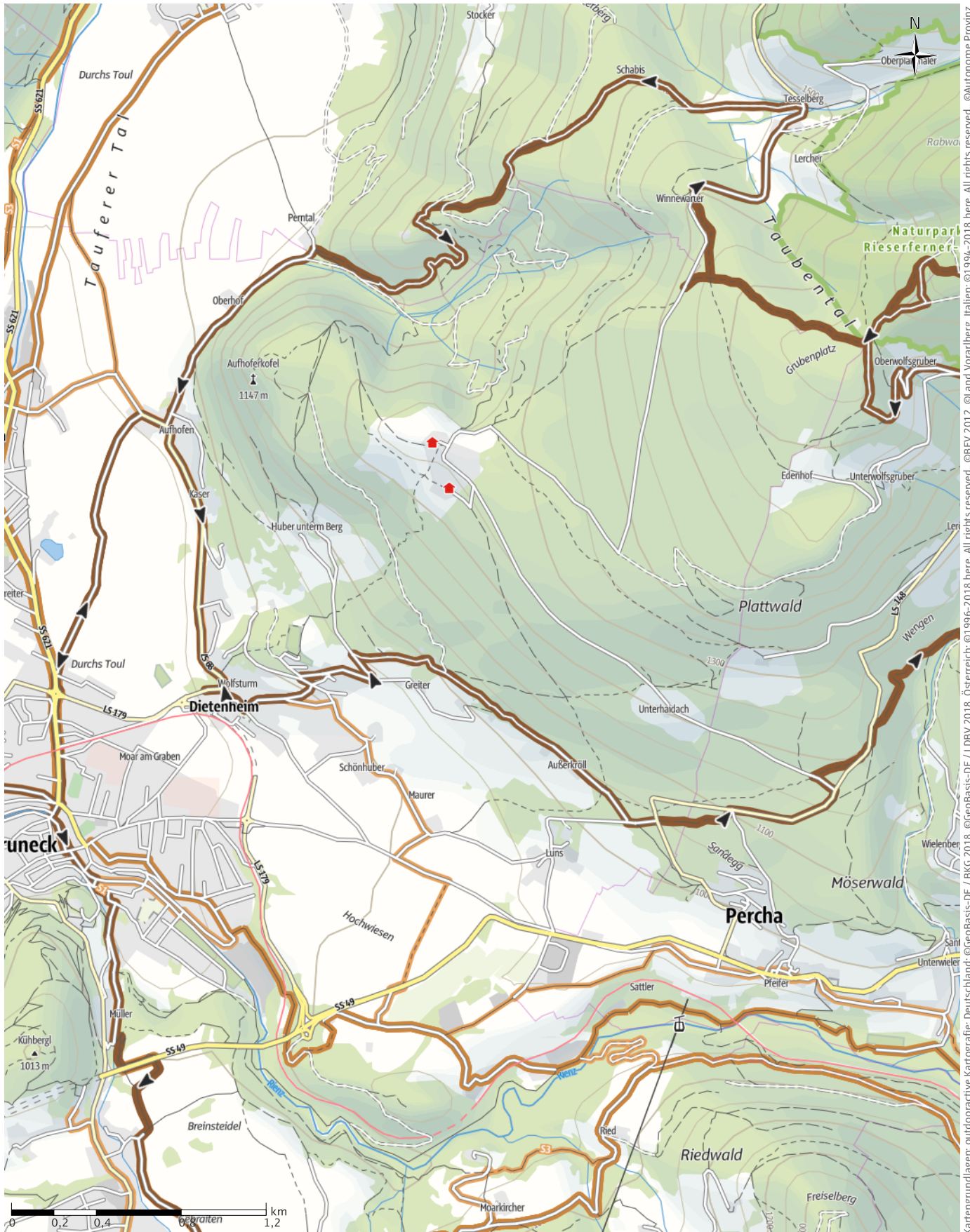
↔ 44,5km

🕒 7:05Std

⬆️ 1641m

⬆️ 1641m

Schwierigkeit mittel



Kartengrundlagen: outdooractive Kartografie; Deutschland: ©GeoBasis-DE / BKG 2018, ©GeoBasis-DE / LDBV 2018, Österreich: ©1996-2018 here. All rights reserved., ©BEV 2012, ©Land Vorarlberg, Italien: ©1994-2018 here. All rights reserved., ©Autonome Provinz Bozen – Südtirol – Abteilung Natur, Landschaft und Raumentwicklung, Schweiz: Geodata ©swisstopo

Tesselberger Alm, Hühnerspiel

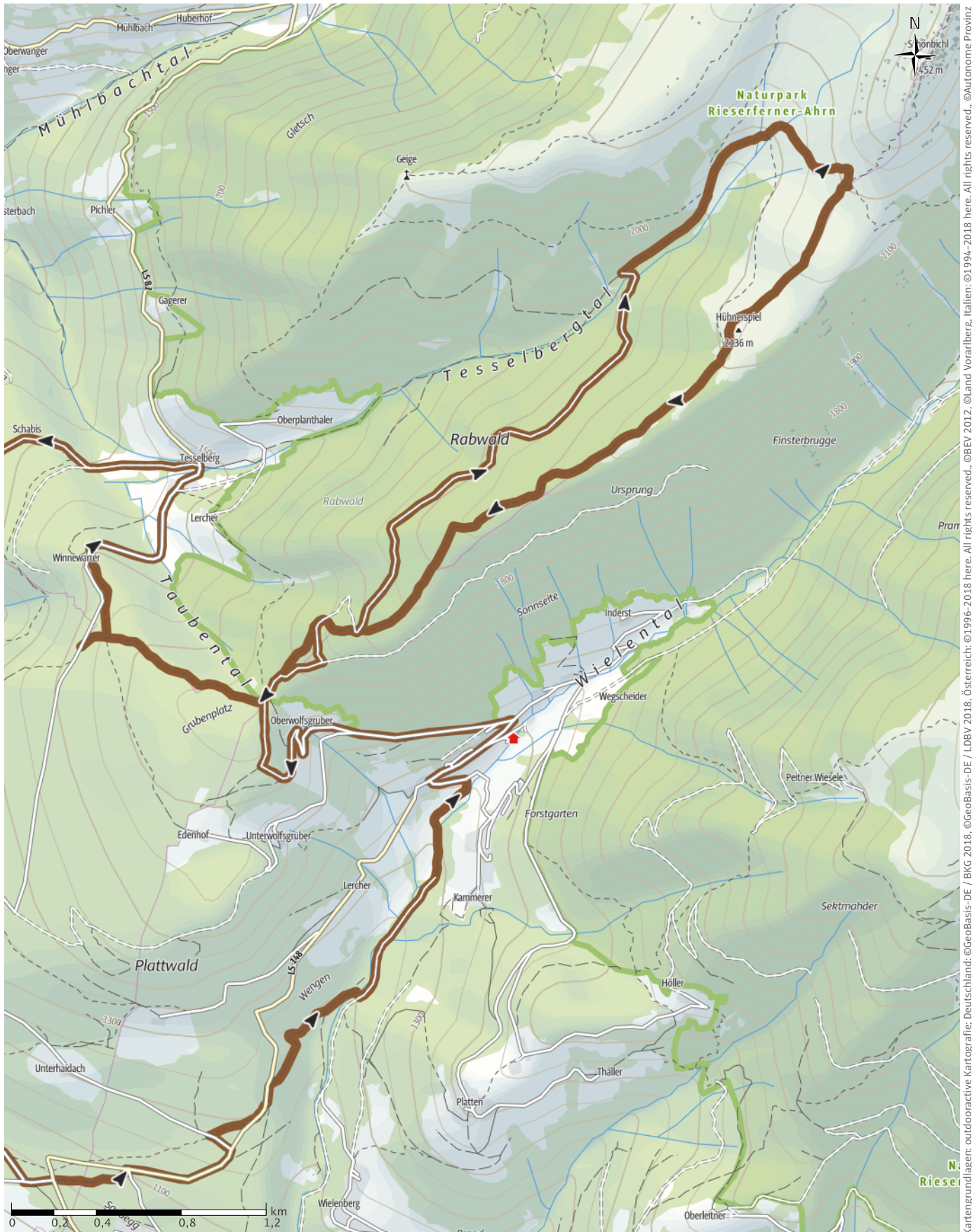
↔ 44,5km

🕒 7:05Std

⬆️ 1641m

⬆️ 1641m

Schwierigkeit mittel



Kartengrundlagen: outdooractive Kartografie; Deutschland: ©GeoBasis-DE / BKG 2018, ©GeoBasis-DE / LDBV 2018, Österreich: ©1996-2018 here. All rights reserved., ©BEEV 2012, ©Land Vorarlberg, Italien: ©1994-2018 here. All rights reserved., ©Autonome Provinz Bozen – Südtirol – Abteilung Natur, Landschaft und Raumentwicklung, Schweiz: Geodata ©swisstopo

Tesselberger Alm, Hühnerspiel

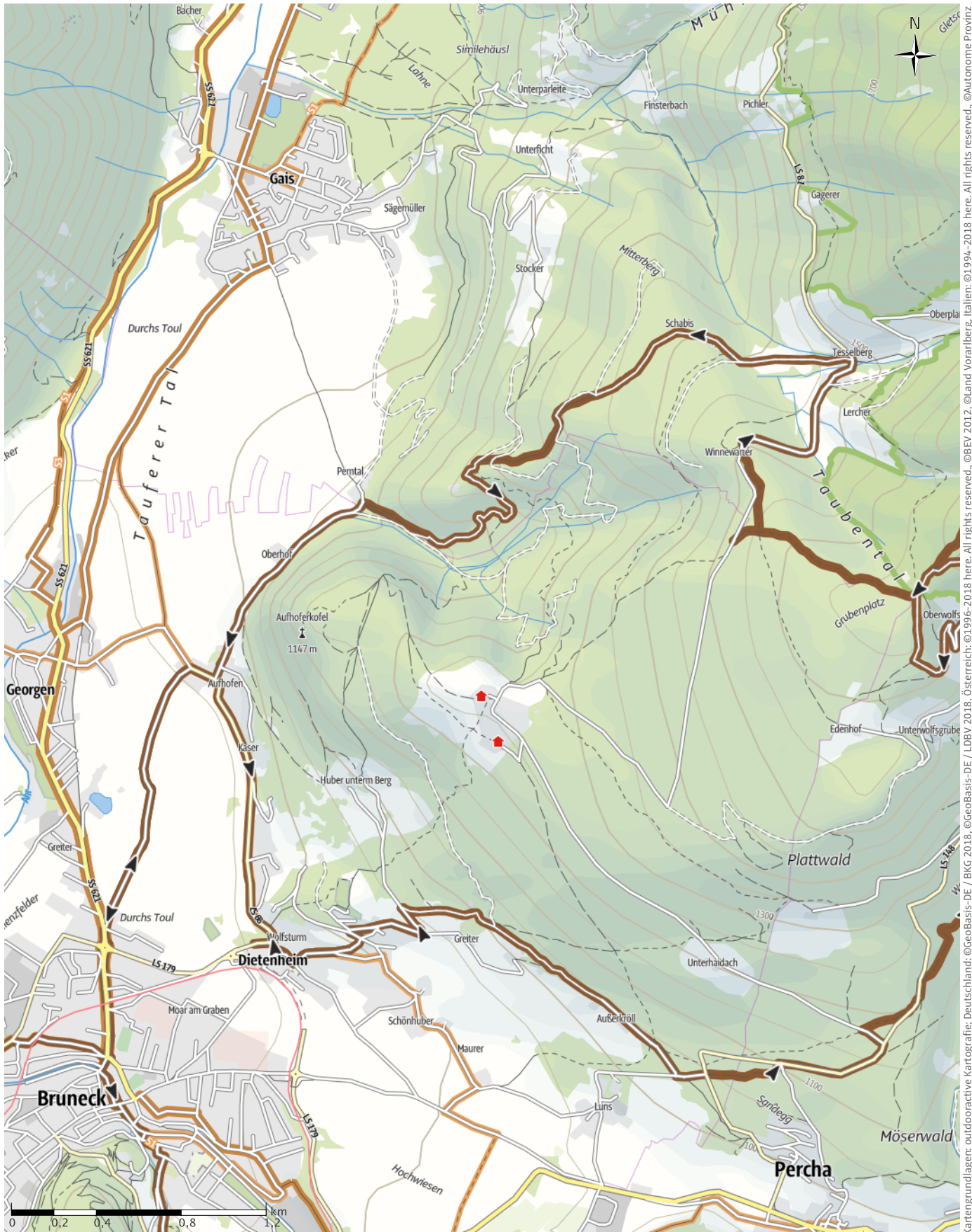
↔ 44,5km

🕒 7:05Std

🏔️ 1641m

🏔️ 1641m

Schwierigkeit mittel



Kartengrundlagen: outdooractive Kartografie; Deutschland: ©GeoBasis-DE / BKG 2018, ©GeoBasis-DE / LDBV 2018, Österreich: ©1996-2018 here. All rights reserved., ©BEV 2012, ©Land Vorarlberg, Italien: ©1994-2018 here. All rights reserved., ©Autonome Provinz Bozen – Südtirol – Abteilung Natur, Landschaft und Raumentwicklung, Schweiz: Geodata ©swisstopo

Tesselberger Alm, Hühnerspiel

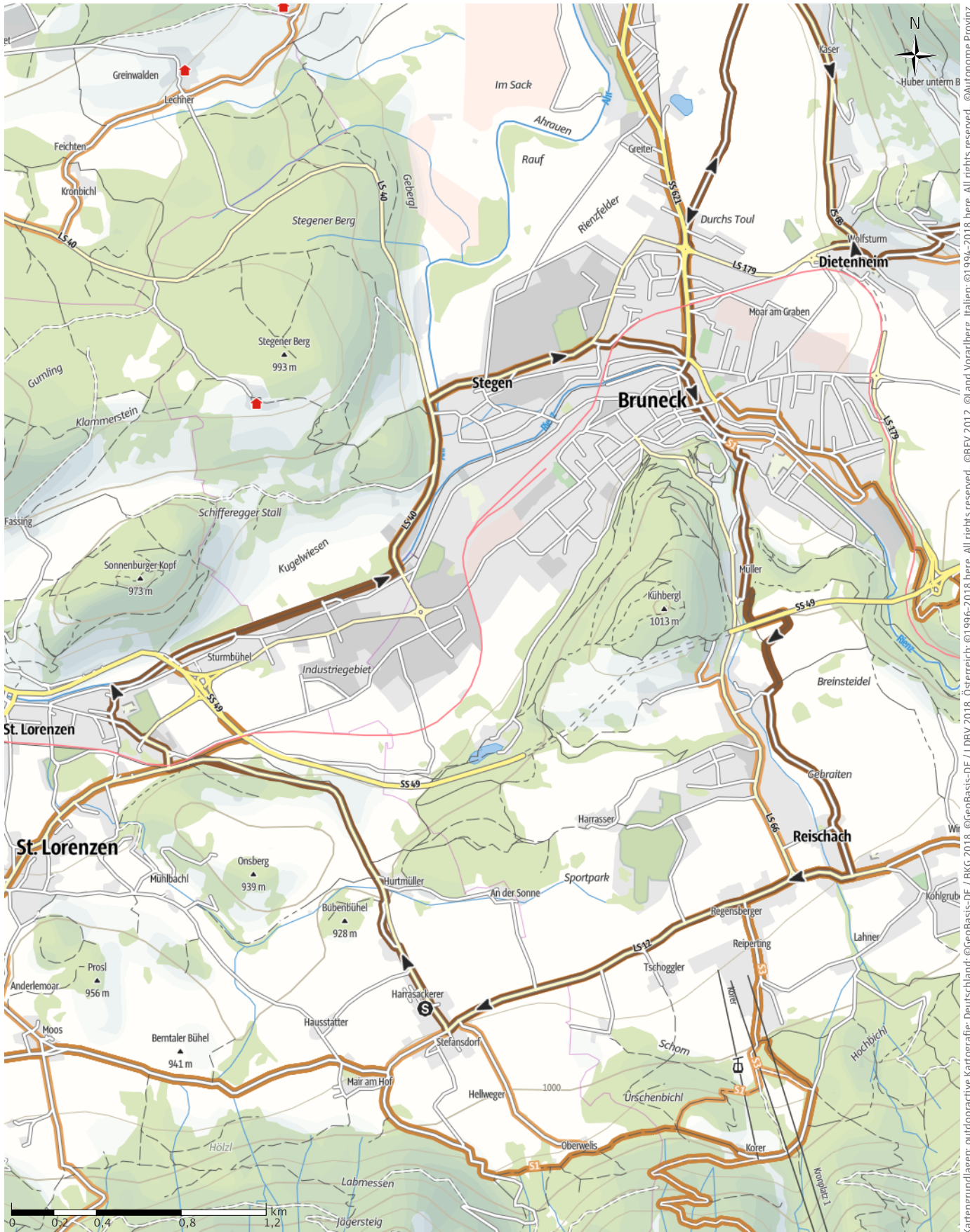
↔ 44,5km

🕒 7:05Std

⬆️ 1641m

⬆️ 1641m

Schwierigkeit mittel



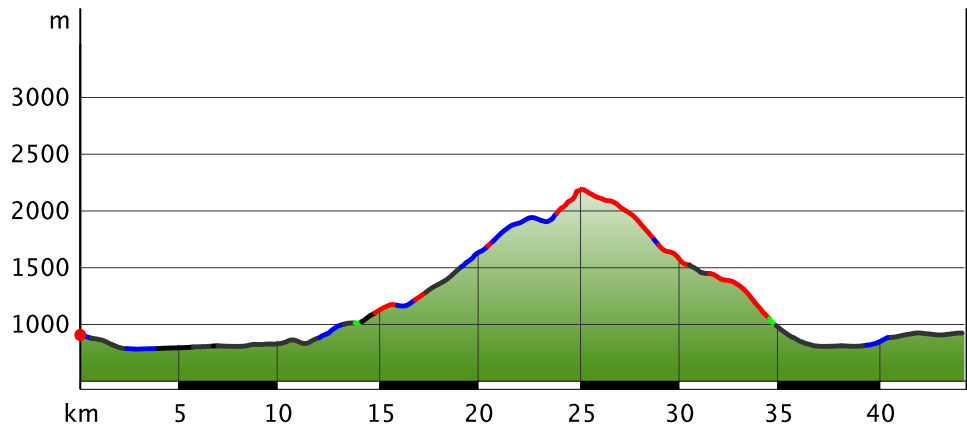
Kartengrundlagen: outdooractive Kartografie; Deutschland: ©GeoBasis-DE / BKG 2018, ©GeoBasis-DE / LDBV 2018, Österreich: ©1996-2018 here. All rights reserved., ©BEV 2012, ©Land Vorarlberg, Italien: ©1994-2018 here. All rights reserved., ©Autonome Provinz Bozen – Südtirol – Abteilung Natur, Landschaft und Raumentwicklung, Schweiz: Geodata ©swisstopo

Tesselberger Alm, Hühnerspiel

Wegart

Asphalt	19,9km
Schotterweg	9,2km
Weg	0,8km
Pfad	11,9km
Straße	2,6km

Höhenprofil



Tourdaten

Mountainbike

Strecke ↔ 44,5 km

Dauer ⌚ 7:05 Std

Aufstieg ▲ 1641 m

Abstieg ▼ 1641 m

Schwierigkeit mittel

Kondition ●●●●●

Technik S1 / 3

Höhenlage



Beste Jahreszeit

JAN | FEB | MÄR
 APR | MAI | JUN
 JUL | AUG | SEP
 OKT | NOV | DEZ

Bewertungen

Autoren

Erlebnis ●●●●●

Landschaft ●●●●●

Community

Weitere Tourdaten



Hotel Winkler
 Stefansdorf

Aktualisierung: 15.03.2018



QR-Code scannen und diese Tour offline speichern, mit Freunden teilen und mehr ...

Webseite

<http://out.ac/bUaRV>

Über Radweg, Asphalt- und Forststraßen von Bruneck über Dietenheim und Oberwielenbach bis zur Tesselbergeralm. Anschließend über eine kurze Schiebepassage (30min) bis auf den Aussichtspunkt "Hühnerspiel" und anschließend Abfahrt über wunderschöne Trails bis nach Amaten. Weiter zur Ruine der Kehlburg und über die Felder bei Aufhofen zurück nach Bruneck.

Tour zum Mitnehmen für iPhone und Android