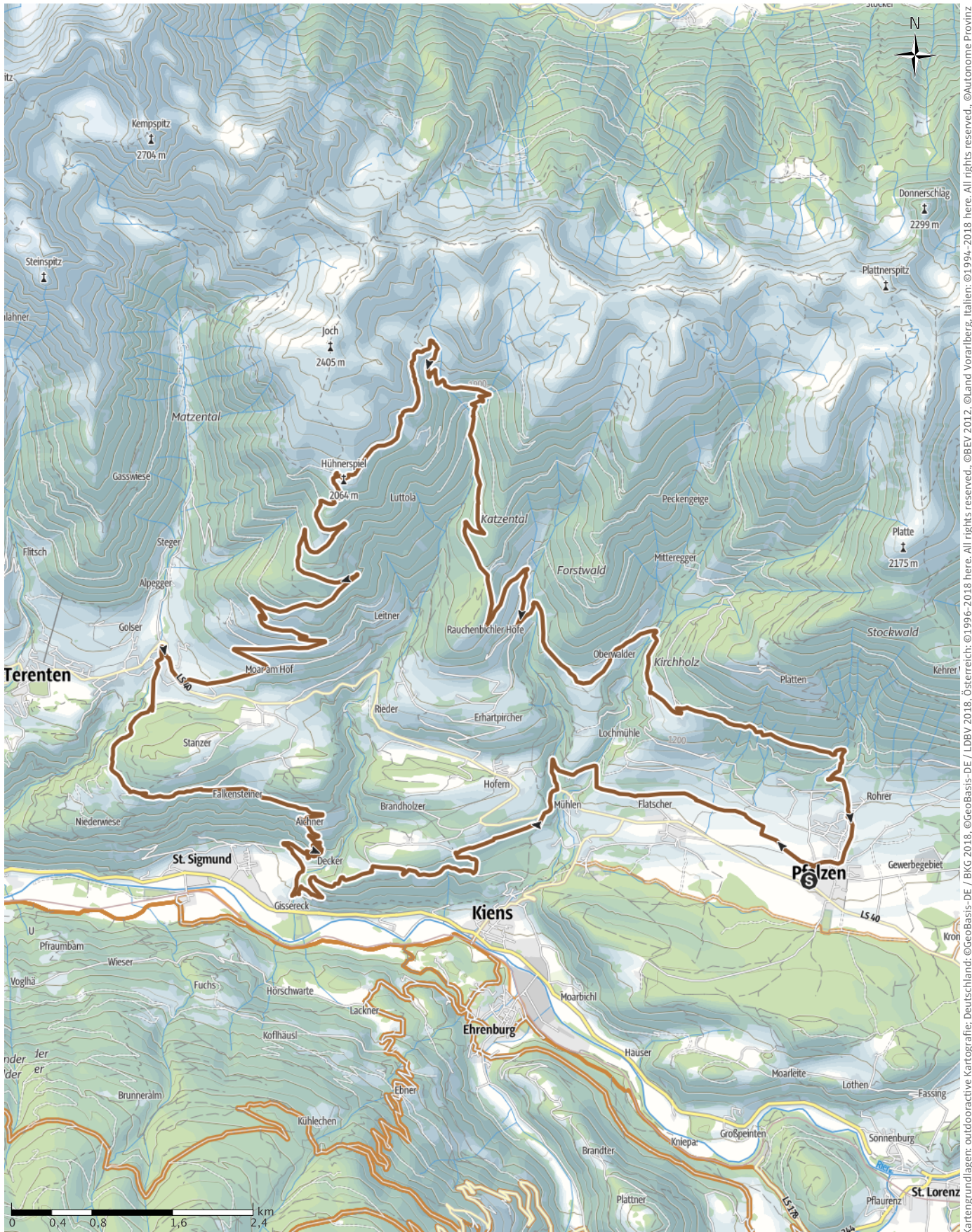


308 Schmetterlingsweg, Pertinger Alm, Pichlerbergalm

↔ 38,1km | ⌚ 6:06Std | ⬆️ 1582m | ⬆️ 1582m | Schwierigkeit schwer



Kartengrundlagen: outdooractive Kartografie; Deutschland: ©GeoBasis-DE / LDBV 2018, ©GeoBasis-DE / LDBV 2018, Österreich: ©1996-2018 here. All rights reserved., ©BEV 2012, ©Land Vorarlberg, Italien: ©1994-2018 here. All rights reserved., ©Autonome Provinz Bozen – Südtirol – Abteilung Natur, Landschaft und Raumentwicklung, © Präzisionsdaten 4LAND, Schweiz: Geodata, ©swisstopo

308 Schmetterlingsweg, Pertinger Alm, ...

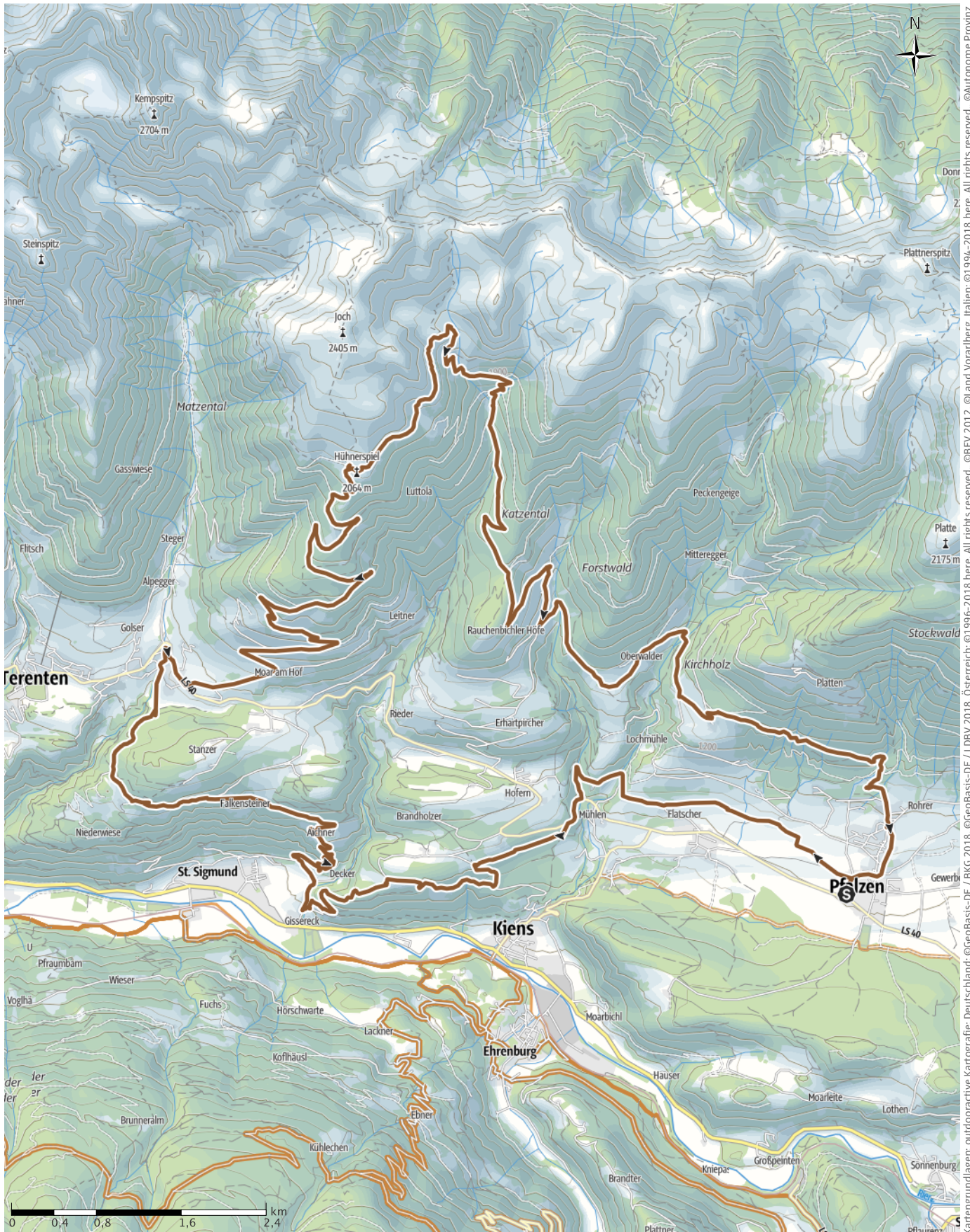
→ 38,1km

🕒 6:06Std

▲ 1582m

▼ 1582m

Schwierigkeit schwer



Bozen – Südtirol – Abteilung Natur, Landschaft und Raumentwicklung, © Präzisionsdaten 4LAND, Schweiz: Geodata @swisstopo Kartengrundlagen: outdooractive Kartografie; Deutschland: ©GeoBasis-DE / BKG 2018, ©GeoBasis-DE / LDBV 2018, Österreich: ©1996-2018 here. All rights reserved., ©1994-2018 here. All rights reserved., ©Autonome Provinz

308 Schmetterlingsweg, Pertinger Alm, ...

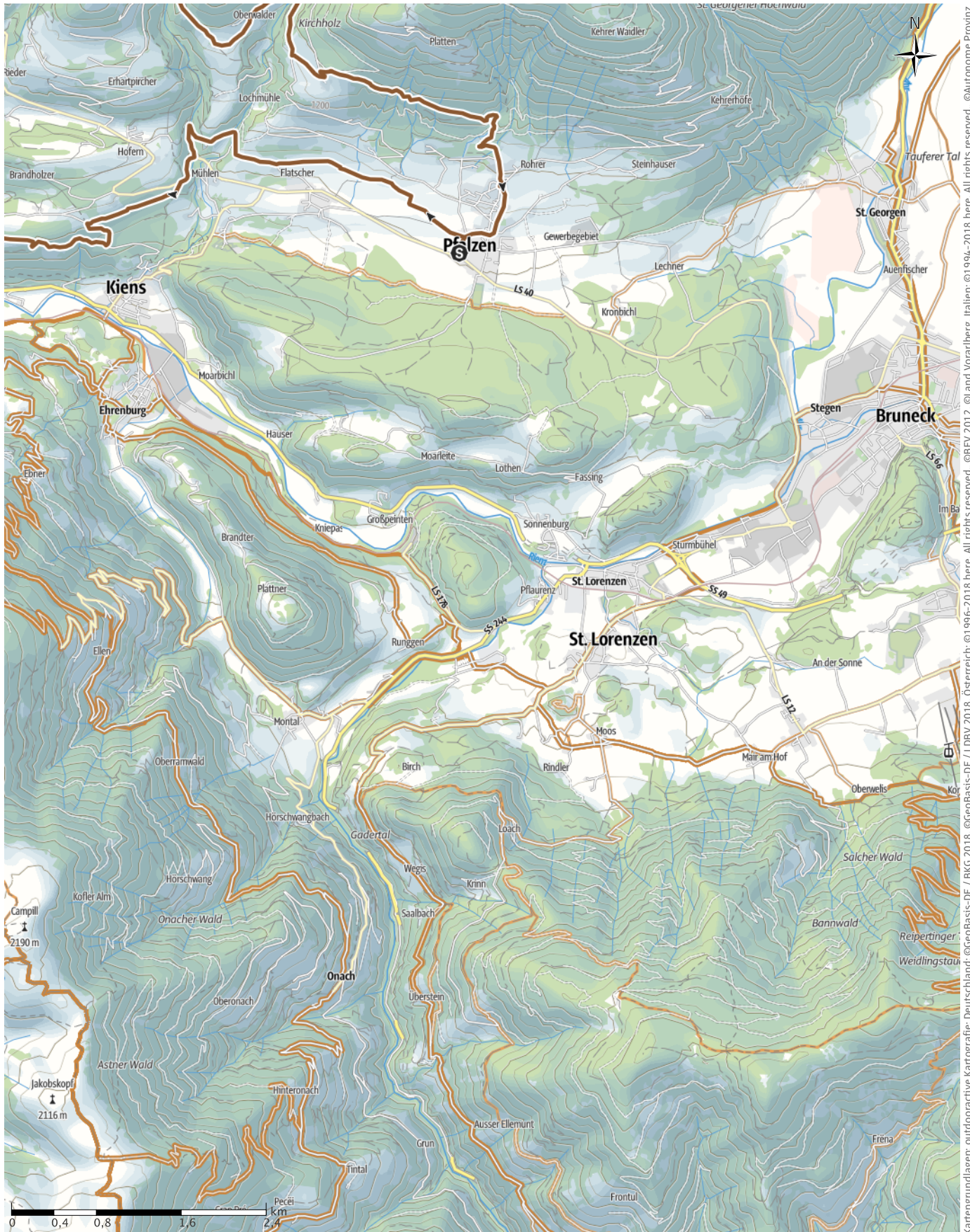
← 38,1km

🕒 6:06Std

▲ 1582m

▼ 1582m

Schwierigkeit schwer

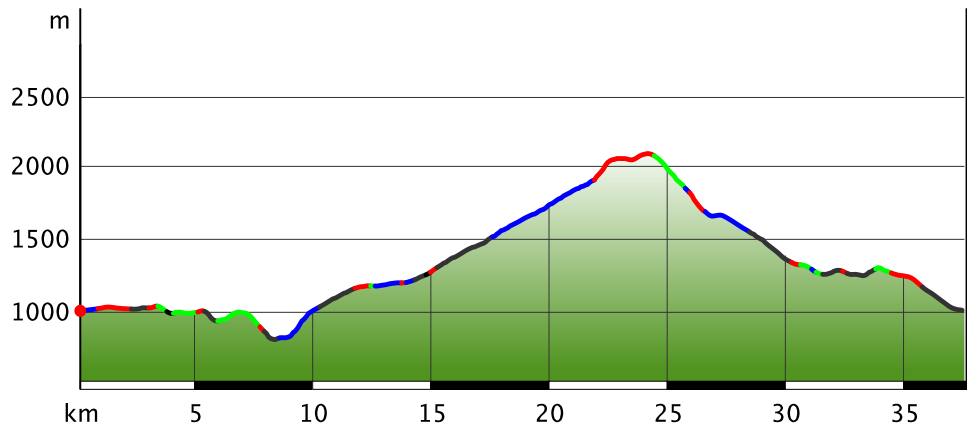


Kartengrundlagen: outdooractive Kartografie; Deutschland: ©GeoBasis-DE / BKG 2018, ©GeoBasis-DE / LDBV 2018, Österreich: ©1996-2018 here. All rights reserved., ©Autonome Provinz Bozen – Südtirol – Abteilung Natur, Landschaft und Raumentwicklung, © Präzisionsdaten 4LAND, Schweiz: Geodata @swisstopo

Wegart

Asphalt	12,5km
Schotterweg	10,5km
Weg	6,1km
Pfad	8,3km
Straße	0,6km

Höhenprofil



Tourdaten

Mountainbike

Strecke ↔ 38,1 km

Dauer ⌚ 6:06 Std

Aufstieg ▲ 1582 m

Abstieg ▼ 1582 m

Schwierigkeit schwer

Kondition ●●●●●

Technik S2 / 4

Höhenlage



Beste Jahreszeit

JAN | FEB | MÄR
 APR | MAI | JUN
 JUL | AUG | SEP
 OKT | NOV | DEZ

Bewertungen

Autoren

Erlebnis ●●●●●

Landschaft ●●●●●

Community

Weitere Tourdaten



Winklerhotels

Aktualisierung: 10.05.2018



QR-Code scannen und diese Tour offline speichern, mit Freunden teilen und mehr ...

Webseite

<http://out.ac/bftUA>

Von Pfalzen starten wir über Trails, und zwar den Panoramaweg und den Steine-erzählen-Weg nach Westen und gelangen nach einigen kurzen (teils technischen) Abfahrten hinunter nach St. Sigmund. Hier beginnt der lange Aufstieg über den Schmetterlingsweg nach Terenten und weiter bis zum Hühnerspiel und der Pertinger Alm. Dort angekommen, und gestärkt, geht es über Trails am Sonnenberg entlang zur Pichlerbergalm und dann hinunter in Richtung Gelenke. Hier beginnt wieder eine Querung in Richtung Pfalzen und über Trails sowie kurze (knackige) Gegenanstiege gelangen wir zurück nach Pfalzen.

Tour zum Mitnehmen für iPhone und Android